

國家人權博物館籌備處 綠島人權文化園區

新生訓導處公墓 (13 中隊) 清查案

報告書



指導單位：國家人權博物館籌備處

計畫執行／報告撰寫：蔡宏明

日期：2014 年 6 月 25 日

國家人權博物館籌備處 綠島人權文化園區

新生訓導處公墓 (13 中隊) 清查案 報告書

指導單位：國家人權博物館籌備處

計畫執行／報告撰寫：蔡宏明

日期：2014 年 6 月 25 日

目 錄

第一章 計畫緣起	5
一、計畫範圍	5
二、調查目標	6
三、實施步驟及作業要點	7
第二章 實施現場清查	9
一、現場清理	9
(一) 平時景況	9
(二) 2014 年 4 月 2 日墓區清理前景況	9
(三) 完成墓區雜草清理	10
二、現場調查	10
(一) 祭拜墓區先靈	10
(二) 實地察看	11
(三) 調查紀錄	11
三、現場複查	13
第三章 調查資料的初步整理	17
一、有形文化資產點編號	17
(一) 分類編號	17
(二) 以墓塚序號索引	17
二、數位影像整理	18
(一) 影像微調	18
(二) 影像以漢語拼音縮寫另存新檔	18
三、GPS 地圖錨點微調	21
四、製作全區墓塚索引圖	22
第四章 資料清查與整理	25
一、調查資料的清查	25
二、新生訓導處公墓有形文化資產列表	25
(一) 墓主基本資料的判讀與登錄	25
(二) 待查資料	26

(三) 有形文化資產列表	27
第五章 無形文化資產	33
一、紀念碑的故事	33
(一) 墓區邊緣的紀念碑	33
(二) 兩度遷移的滄桑	35
(三) 周文彬紀念碑有兩座	36
二、十三中隊的故事	37
(一) 官兵與新生的十三中隊	37
(二) 王文清參與墓區界址樁柱的建造	39
(三) 十三中隊最早是第九中隊	40
三、新生的故事	41
(一) 王玉祺	41
(二) 王一州	42
(三) 李復興	42
(四) 廖啟川	42
(五) 陳阿福	43
(六) 吳福貴	43
(七) 李國安	44
(八) 彭竹修	45
(九) 辛水波	46
(十) 高漢橋	46
(十一) 黃祥和	47
(十二) 李延開	47
(十三) 李秀山	48
第六章 結語	49
附錄 文化資產調查表／墓區索引圖	51

第一章 計畫緣起

國家人權博物館籌備處所轄綠島人權文化園區，範圍涵蓋了位於流麻溝往燕子洞半路上的「台灣省保安司令部新生訓導處公墓」遺址。「台灣省保安司令部新生訓導處公墓」的存在，跨越了新生訓導處（1951-1965）、警備總部感訓第三總隊、綠島指揮部（1965-1991）、國防部綠島感訓監獄（綠洲山莊，1972-1987）、綠島技能訓練所（1993-2002）等監獄時期。早年由於綠島交通不便，在綠島病故、老死、自殺的新生及官兵，除少數新生的台灣親屬前來處理後事，絕大部分都埋葬在此，至於海峽阻隔在台灣又沒有親友的外省籍官兵，身後也只能寓葬孤島，「新生公墓」便成唯一選擇。

根據戒嚴時期不當審判政治案件的受難者口述，當年新生訓導處共有十二中隊，「新生」私底下都稱此一墓區為「十三中隊」，寓意埋葬在此的新生及官兵，魂魄與新生同在。

「新生訓導處公墓」是受難者重返綠島時，前來憑弔的處所之一。曾有受難者千里迢迢來到此地，憑著墓碑有些模糊的名字，尋找昔日難友，並上香、獻花、悼念。新生訓導處公墓屬於新生訓導處遺址的一部份，這些墓塚最古老的，年代超過 60 年，墓葬及墓碑可列為有形的文化資產，而葬身於此的先人，不論當年被判刑監禁的受難者，或者擔任管理職的官兵，他們的故事，則屬於無形的文化資產。

目前園區對「新生訓導處公墓」的管理，僅止於環境的維護，迄未對這裡所蘊含的有形、無形文化資產進行調查、整理、運用。有鑑於文化資產的重要，因此而有「台灣省保安司令部新生訓導處公墓文資清查計畫」，希望透過科學化的整理、清查，輔以檔案文獻、受難者口述歷史，確認墓主姓名、身份，並進一步調查相關故事。

一、計畫範圍



上圖是擷取 Google Map，標示新生訓導處公墓（十三中隊）文化資產調查的範圍。以 Google Earth 地標標示出 ES（東南端）、WS（西南端）、EN（東北端）、WN（西北端）四點圈圍的區域即為調查範圍。（如下圖）



各地標經緯度如下：

地標（端點）	緯度	經度	備註
ES 東南端	22°40'34.65"北	121°30'14.71"東	
WS 西南端	22°40'34.87"北	121°30'13.40"東	
EN 東北端	22°40'35.61"北	121°30'15.54"東	
WN 西北端	22°40'36.50"北	121°30'13.81"東	



二、調查目標

- (一) 清點計畫範圍內的所有墓塚、墓碑、紀念性或地標性建造物。
- (二) 登錄每一塊墓碑的銘刻文字。
- (三) 標記每一塊墓碑的座標位置，以利後續管理。
- (四) 調查墓主相關事蹟。

三、實施步驟及作業要點

- (一) 確認調查範圍。
- (二) 清理調查範圍內的雜草、蔓藤、林投等。
- (三) 製作調查表。
- (四) 實地「地毯式」清查
 - 1. 調查時按照「調查記錄表」(參見次頁)項目逐項登錄。
 - 2. 拍攝墓塚、墓碑數位影像。
 - 3. 測定墓碑位置 (site) 座標，並予登錄。
 - 4. 現況記述：墓塚、墓碑如有皸裂、破損、剝落等情形，將現況以文字描述、記錄。
- (五) 將調查所得的資料、數據、影像，建立數位檔案。
- (六) 整理墓主名冊。
- (七) 追蹤相關故事，摘要記錄於調查表中。
- (八) 製作調查報告。

綠島人權文化園區 新生訓導處公墓 文化資產調查表

編號		調查日期	年 月 日
類別	<input type="checkbox"/> 墓碑 <input type="checkbox"/> 紀念物 <input type="checkbox"/> 地標 <input type="checkbox"/> 其他		
位置	緯度	北 ° ' "	經度 東 ° ' "
墓碑資料		影像 / 檔名：	
墓主			
籍貫/堂號			
生年			
卒年			
葬年			
立碑人			
現況描述	<input type="checkbox"/> 一般完整 <input type="checkbox"/> 墓碑破損 <input type="checkbox"/> 墓銘模糊 <input type="checkbox"/> 其他		
戶籍登錄	掃瞄影像 / 檔名：		
相關資料			
案名		判決時間	
死亡日期		死亡原因	
所屬單位		職稱	
案情			
相關故事			

第二章 實施現場清查

一、現場清理

新生訓導處公墓平常林投樹、野草蔓生，幾乎掩蓋每一座墳塚，為方便清查、登錄，於 2014 年 4 月 3 日先割除墓區的雜草。4 月 7 日完成雜草清理。

(一) 平時景況



2013 年 9 月 5 日在新生訓導處公墓拍攝涂南山、黃廣海紀錄片。從墓區界址樁柱北側看往墓區，許多墳塚被掩蓋在蔓生的野草間。(攝影／蔡宏明)

(二) 2014 年 4 月 2 日墓區清理前景況



2014 年 4 月 2 日新生訓導處公墓，雇請綠島居民協助勘查現場，野草及灌木叢幾乎掩蓋住墳塚。(攝影／蕭嘉承)



清理之前，墓碑被野草掩蔽，辨識困難。(攝影／蕭嘉承)

(三) 完成墓區雜草清理



墓區雜草清理後，2014年4月11日現場調查前。(攝影／蔡宏明)

二、現場調查

2014年4月11日下午2時，實施現場調查。調查前依照民間習俗，由園區主管林靜雯率領同仁，準備水果、糕餅、香品、紙錢，祭拜墓區先靈，祈禱調查工作順利進行。祭拜後，燒化紙錢，隨後林靜雯實地察看墓區情況，負責調查的蔡宏明也展開預定工作。

(一) 祭拜墓區先靈



(二) 實地察看




(三) 調查紀錄

現場的調查記錄，用數位相機記錄每一座墳塚的墓碑，也拍下整個墳塚的現況，包括墓肩、墓庭（墓埕）、墓手、墓塚，及其周邊概況，作為判讀資料之依據。

除了拍照，同時利用通訊行動裝置（智慧型手機），以衛星定位 GPS 軟體，為墳塚進行衛星定位。定位時，以墓碑正上方的位置為基準，讀取墳塚座標數據（如：22°40' 36.47 "北，121°30' 13.58 "東），記錄在工作表。





以數位相機拍攝每一座墳塚的墓碑、墓塚影像。(攝影蕭嘉承)

三、現場複查

經過現場初步調查，先整理記錄的影像，在電腦中先辨識墓碑銘文。利用影像處理軟體，判讀碑銘資料。有些墓碑因為破損，或受侵蝕導致碑銘模糊，或者墓碑被埋在泥土中，無法辨識全部碑銘，再重返墓區，進行現場複查。

現場複查由園區蕭嘉承君協助，委請清潔雇員許育誠君攜帶十字鎬、圓鋤、小土鏟等到現場，以不傷及墓碑的原則，仔細清除覆埋的泥土，讓墓碑整塊「出土」。

墓碑受侵蝕，銘文模糊而不易辨識時，除清理墓碑上的泥土，也利用野草擦拭墓碑表面，綠色草汁會呈現如拓印般的效果，藉以輔助辨識碑銘。



用十字鎬、圓鍬、小土鏟等工具，清理埋覆墓碑的泥土，直到整塊墓碑可以完全露出，用相機紀錄墓碑現況。(攝影／蔡宏明、蕭嘉承)



墓碑銘文模糊、或刻痕太淺，利用現場的野草，擦拭墓碑表面，使銘文容易辨識。(攝影／蕭嘉承) 下列左起，分別是林福祿、王一州、廖啟川墓碑，經過清除覆土，現出全部碑銘。(攝影／蔡宏明)

第三章 調查資料的初步整理

2014年4月11日~4月14日完成現場調查、複查，接著進行資料的初步整理。初步整理工作，包括：墓區有形文化資產點（紀念碑、地標建造物、墳墓）編號、數位影像整理、GPS地圖錨點微調、全區墓塚索引製作。

一、有形文化資產點編號

（一）分類編號

墓區有形文化資產點，計有：周文彬處長紀念碑1座、孫連崑副處長紀念碑1座、台灣省保安司令部新生訓導處公墓界址樁柱4根、現存墓塚55門。

為方便區分各類文資點，現存墓塚直接以01~55編號。而紀念碑、界址樁柱在序號之前，冠以英文字母。

以M代表紀念碑(Monument)：周文彬紀念碑為M01、孫連崑紀念碑為M02。以GP代表界址樁柱：界址作用如門(Gate)，輔以樁柱(Pillar)建物，樁柱序號由西而東（當面對墓區時，由右至左）分別是：GP01、GP02、GP03、GP04。而四根樁柱成群時，以Gate統稱。



（二）以墓塚序號索引

墓塚散佈在墓區，並非整齊排列，無法精準按照高低、左右的順序排列賦予

序號。亦即日後不可能單憑序號，而從墓區準確找出該序號的墓塚。為方便未來的搜尋，除了登錄墓塚 GPS 座標，同時設計全區墓塚索引圖，使用者可以根據索引圖標示的墓塚編號，實地對照地景，同時參考 GPS 數據，就能找到墓塚。

因此，墓塚編號可說專為索引（對應）而編，而非以高低、左右順序排序。雖然無法嚴謹依照高低、左右順的序編號，但仍以鄰近墓塚高低、東西（左右）的原則來編號。

二、數位影像整理

（一）影像微調

綠島天氣陰晴變化極快，現場記錄時也受限於墳塚座向，導致記錄的數位影像曝光條件不一，為讓色調統一，先以影像軟體 Photoshop 微調，另存新檔（影像檔副檔名「.jpg」壓縮格式）。

（二）影像以漢語拼音縮寫另存新檔

微調後製的影像檔案，重新以文資點編號命名，以方便後續研究存取。由於墓塚文資點多達 55 個，故在序號之後加上墓主姓名，幫助識別。重新存檔的檔名，不使用中文姓名，而轉譯為漢語拼音，以增加數位資訊交換的速度，也便於未來與國際學術研究接軌。同時為了精簡檔名長度，保留姓氏完整拼音，而名字僅取第一個字母。同一墓塚文資點，有多個影像檔，所以再附加序號於後。

例如，編號 01 的墓主「盧筆華」，其漢語拼音為「LuBiHua」，計有 4 個影像檔，檔名分別為：01-LuBH-1.jpg、01-LuBH-2.jpg、01-LuBH-3.jpg、01-LuBH-4.jpg。

墓碑銘文，墓主姓名無法辨識之文字，以「□」替代，無法轉譯為漢音拼音，以英文字母 X 替代。例如編號 38 墓塚，姓名前兩字無法辨識，墓主姓名以「□□枝」替代，計有 3 個影像檔，檔名分別為：38-XXZhi-1.jpg、38-XXZhi-2.jpg、38-XXZhi-3.jpg。

墓碑銘文完全無法辨識者，如編號 40 墓塚，墓主姓名以「無名氏」替代，不用漢語拼音，而取義英文 Anonymous，縮寫為 Anon，計有 3 個影像檔，檔名分別為：40-Anon-1.jpg、40-Anon-2.jpg、40-Anon-3.jpg。

經過整理，墓塚編號、墓主中文/漢語拼音對照、影像檔案檔名如下：

編號	墓主	漢音拼音	影像檔案
01	盧筆華	01-LuBiHua	01-LuBH-1.jpg~01-LuBH-4.jpg

02	蕭忠良	02-XiaoZhongLiang	02-XiaoZL-1.jpg~02-XiaoZL-2.jpg
03	李景煥	03-LiJingHuan	03-LiJH-1.jpg~03-LiJH-3.jpg
04	王玉祺	04-WangYuQi	04-WangYQ-1.jpg~04-WangYQ-2.jpg
05	楊孝華	05-YangXiaoHua	05-YangXH-1.jpg~05-YangXH-2.jpg
06	王一州	06-WangYiZhou	06-WangYZ-1.jpg~06-WangYZ-2.jpg
07	劉依金	07-LiuYiJin	07-LiuYJ-1.jpg~07-LiuYJ-3.jpg
08	王民英	08-WangMinYing	08-WangMY-1.jpg~08-WangMY-3.jpg
09	黃金圳	09-HuangJiJun	09-HuangJJ-1.jpg~09-HuangJJ-3.jpg
10	鄭財德	10-ZhengCaiDe	10-ZhengCD-1.jpg~10-ZhengCD-3.jpg
11	李復興	11-LiFuXing	11-LiFX-1.jpg~11-LiFX-3.jpg
12	廖啟川	12-LiaoQiChuan	12-LiaoQC-1.jpg~12-LiaoQC-4.jpg
13	范亞銘	13-FanYaMing	13-FanYM-1.jpg~13-FanYM-3.jpg
14	趙有江	14-ZhaoYouJiang	14-ZhaoYJ-1.jpg~14-ZhaoYJ-3.jpg
15	鄭金煉	15-ZhengJinLian	15-ZhengJL-1.jpg~15-ZhengJL-3.jpg
16	陳阿福	16-ChenAFu	16-ChenAF-1.jpg~16-ChenAF-3.jpg
17	胡清華	17-HuQingHua	17-HuQH-1.jpg~17-HuQH-3.jpg
18	王金川	18-WangJinChuan	18-WangJC-1.jpg~04-WangYQ-2.jpg
19	陳道東	19-ChenDaoDong	19-ChenDD-1.jpg~19-ChenDD-3.jpg
20	鮑玉成	20-BaoYuCheng	20-BaoYC-1.jpg~20-BaoYC-2.jpg
21	林福祿	21-LinFuLu	21-LinFL-1.jpg~21-LinFL-3.jpg
22	吳福貴	22-WuFuQui	22-WuFQ-1.jpg~22-WuFQ-2.jpg
23	蔡國松	23-CaiGuoSong	23-CaiGS-1.jpg~23-CaiGS-3.jpg
24	李國安	24-LiGuoAn	24-LiGA-1.jpg~24-LiGA-3.jpg
25	無名氏	25-Anonymous	25-Anon-1.jpg~25-Anon-3.jpg

26	彭竹修	26-PengZhuXiu	26-PengZX-1.jpg~26-PengZX-3.jpg
27	楊凱和	27-YangKaiHe	27-YangKH-1.jpg~27-YangKH-3.jpg
28	辛水波	28-XinShuiPo	28-XinSP-1.jpg~28-XinSP-2.jpg
29	陳金寶	29-ChenJinBao	29-ChenJB-1.jpg~29-ChenJB-3.jpg
30	林文發	30-LinWenFa	30-LinWF-1.jpg~30-LinWF-2.jpg
31	劉志學	31-LiuZhiXue	31-LiuZX-1.jpg~31-LiuZX-3.jpg
30	高漢橋	32-GaoHanQiao	32-GaoHQ-1.jpg~32-GaoHQ-3.jpg
33	傅立安	33-FuLiAn	33-FuLA-1.jpg~33-FuLA-3.jpg
34	周煥倫	34-ZhouHuanLun	34-ZhouHL-1.jpg~34-ZhouHL-3.jpg
35	劉炳水	35-LiuBingShui	35-LiuBS-1.jpg~35-LiuBS-3.jpg
36	陳金波	36-ChenJinPo	36-ChenJP-1.jpg~36-ChenJP-3.jpg
37	張富忠	37-ZhangFuZhong	37-ZhangFZ-1.jpg~37-ZhangFZ-2.jpg
38	□□枝	38-XXZhi	38-XXZhi-1.jpg~38-XXZhi-3.jpg
39	李念宗	39-LiNianZong	39-LiNZ-1.jpg~39-LiNZ-3.jpg
40	無名氏	40-Anonymous	40-Anon-1.jpg~40-Anon-3.jpg
41	□□賀	41-XXHe	41-XXHe-1.jpg~41-XXHe-2.jpg
42	黃祥和	42-HuangXiangHe	42-HuangXH-1.jpg~42-HuangXH-3.jpg
43	范冬吉	43-FanDongJi	43-FanDJ-1.jpg~43-FanDJ-4.jpg
44	蔡義輝	44-CaiYiHui	44-CaiYH-1.jpg~44-CaiYH-3.jpg
45	劉雲齊	45-LiuYunQi	45-LiuYQ-1.jpg~45-LiuYQ-4.jpg
46	周士東	46-ZhouShiDong	46-ZhouSD-1.jpg~46-ZhouSD-3.jpg
47	李延開	47-LiYanKai	47-LiYK-1.jpg~47-LiYK-3.jpg
48	朱振品	48-ZhuZhenPin	48-ZhuZP-1.jpg~48-ZhuZP-3.jpg
49	李秀山	49-LiXiuShan	49-LiXS-1.jpg~49-LiXS-3.jpg


50	王大祝	50-WangDaZhu	50-WangDZ-1.jpg~50-WangDZ-3.jpg
51	陳神祥	51-ChenShenXiang	51-ChenSX-1.jpg~51-ChenSX-3.jpg
52	□連芳	52-XLianFang	52-XLF-1.jpg~52-XLF-3.jpg
53	全□□	53-QuanXX	53-QuanXX-1.jpg~53-QuanXX-3.jpg
54	李貴友	54-LiQuiYou	54-LiQY-1.jpg~54-LiQY-3.jpg
55	李孟生	55-LiMengSheng	55-LiMS-1.jpg~55-LiMS-3.jpg

三、GPS 地圖錨點微調

本計畫中，為文資點標定 GPS 座標之目的，主要在輔助墓塚的尋找，與一般要求精準度的科技或軍事目的不同。計畫調查範圍，緯度介於 22°40'34.65"北~22°40'36.50"北，而經度介於 121°30'13.40"東~121°30'15.54"東之間。實際上相鄰墓塚之間的距離很小，而一般通訊行動裝置（智慧型手機）的 GPS 定位，其誤差值可能超過墓塚距離。所以現場調查的 GPS 數據，錨定在地圖後，座標錨點必須對照實地墓塚的分佈情況，進行微調。

GPS 數據的地圖錨點，以最多人使用、最普遍的 Google Earth 為基礎，以避免不同硬體（各廠牌通訊裝置）及 GPS 軟體，因透過不同的衛星去定位，及不同的套疊地圖而產生誤差。操作方式：以調查所測得的文資點 GPS 數據，在 Google Earth 的人造衛星空照地圖中，新增每一個文資點的座標，而每一個座標以已經編列的序號相對照。等標出所有文資點座標後，對照實地的分佈情況重做微調。

根據上述操作方法，所得到的文資點 GPS 分佈圖如下：



四、製作全區墓塚索引圖

以現場拍攝的墓區全景影像，在照片中標註各墓塚的編號及墓主姓名，以方便現場對照索引。考慮到一般印表機列印極限、A3 紙張的寬幅，將現場視點分成：全區正面、西側、東側，盡可能呈現較清晰、容易辨讀的圖面效果。以下為索引圖圖樣，實際尺寸請參考本報告書附錄拉頁。



新生訓導處公墓 墓塚實景索引圖（全區正面）



新生訓導處公墓 墓塚實景索引圖（西側）



新生訓導處公墓 墓塚實景索引圖（東側）

第四章 資料清查與整理

一、調查資料的清查

墓區現場調查之資料，以當前白色恐怖文史研究成果為基礎，進行關鍵資料的清查。清查重點除了紀念碑、墓園界址樁柱的建造（設置）年代，更重要的是釐清墓主的身份。

在漫長的歲月裡，「台灣省保安司令部新生訓導處公墓」經歷了新生訓導處（1951-1965）、警備總部感訓第三總隊、綠島指揮部（1965-1991）、國防部綠島感訓監獄（綠洲山莊，1972-1987）、綠島技能訓練所（1993-2002）等監獄時期，到底埋葬在新生訓導處公墓的，哪些是「新生」？有沒有南日島「戰俘」？或職訓隊管訓的「受刑人」？哪些是「官兵」？他們為何埋身於此？是病故？或者有其他原因？

清查時依據以下檔案、文獻，包括：財團法人戒嚴時期不當叛亂暨匪諜審判案件補償基金會的補償名單（2010年整理）、本計畫調查執行者蔡宏明參與的「綠島人權紀念園區導覽手冊及摺頁企劃、設計暨印刷計畫」（2008）、「新生訓導處第三大隊展示規劃暨製作」（2008-2009）、「綠島文化園區人權史蹟史料調查蒐集、企劃展示規劃製作、和平博物館論壇暨人權藝術季委託專業服務案」（2009）、「綠島人權文化園區 2010 綠島人權藝術季委託專業服務」（2010）、「景美人權文化園區 2010 世界人權日系列活動暨展覽計畫」（2010）、「政治受難者重返綠島巡禮暨獄中故事採集計畫」（2012）等專案所累積、整理之檔案。這些檔案主要為國家檔案局解密檔案（判決書、身份簿、新生訓導處考核表、死亡證書或相關文書）、受難者口述、相關出版品等。

為補資料之不足，也透過收集的線索，分別請教、採訪：綠島居民王遼元先生、國立台東生活美學館傅傑偉先生、政治受難者王文清先生、陳孟和先生、郭振純先生、蔡寬裕先生等。

二、新生訓導處公墓有形文化資產列表

（一）墓主基本資料的判讀與登錄

- 1.籍貫：**根據墓碑銘文資料登錄。搜得相關檔案者，以檔案記載為準。碑銘模糊或無從辨識者，記為「不祥」。
- 2.生卒年：**墓碑上刻有生卒年者，照銘文登錄。無銘刻者，記為「不祥」。搜得檔案者，以檔案記載為準。

3. **葬年**：以墓碑銘刻的立碑年份為「葬年」，例如墓碑銘刻「民國四十年五月十二日立」，則「葬年」為 1951 年（民國四十年）。一般殯葬民俗，墓碑所謂「立」即指埋葬年份；但撿骨後重新奉金安葬者，其「立碑」年，為埋入金斗甕之年。

根據檔案資料之「死亡證書」，昔日在綠島病故或自縊身亡，新生訓導處處部的行政程序，須會同綠島鄉衛生所、公館村派出所一起驗屍，做成相驗報告，開立「死亡證書」，通知家屬並呈報上級。死亡證書中，都記載當日就埋葬在新生訓導處公墓（埋葬處之記載，出現過「流鰻溝公墓」、「新生公墓」、「綠島公墓」等，但皆指俗稱「十三中隊」的「新生訓導處公墓」）。

當年綠島交通極不方便，而且也沒有可以保存大體的設備，大體不能運回台灣，只有儘快下葬，才符合衛生原則。儘管「葬年」極可能是「卒年」，但除非有檔案文獻的直接證據，否則「卒年」仍登錄為「不詳」。

4. **身份**：有確切檔案資料（如：「死亡證書」或相關文書），即登錄為「新生」。同時登錄其所屬單位（如：「第一大隊第三中隊」）。廖啟川、李國安係關押在綠洲山莊時病故，調查表依照往生時所屬單位職稱記錄為「國防部綠島感訓監獄／受刑人」，但身份仍歸類為「新生」，即指「政治受難者」。

若墓碑刻有兵籍號碼、軍種軍階（如「陸軍上士」）、立碑人為部隊官兵（如「警三總隊第七中隊全體官兵立」）等，登錄為「現役軍人」。墓碑銘刻「退伍上士」等，登錄為「退伍軍人」。

（二）待查資料

目前尚有 32 位墓主，查不到直接檔案證明其身份。其中於 1965 年新生訓導處裁撤前埋葬的，台籍人士如編號 03 的李景煥、編號 09 的黃金圳、編號 15 的鄭金煉、編號 38 的□□枝等，照常理推斷，極可能不是官兵，而是接受感訓的「新生」。而同一時期（1951-1965）埋葬的其他外省籍人士，計有 19 位，有可能是「新生」或「戰俘」，也有可能是「官兵」。

至於 1965 年以後埋葬的，因當時綠島還有警備總部感訓第三總隊、綠島指揮部（1965-1991）、國防部綠島感訓監獄（綠洲山莊，1972-1987），是否分屬其他單位，則有賴其他直接檔案佐證。凡此種種，皆列為「待查資料」。

待查資料，除了上述墓主身份的查證，也包括檔案記載埋葬此地，清查墓碑卻找不到互相印證的墓塚。根據檔案，新生張秀伯於 1960 年 3 月 16 日墜崖身亡、黃文欽於 1961 年 8 月 17 日因「反射性吃逆」併發心臟瓣膜症病故、蔡萬枝於 1964 年 1 月 10 日因肝硬化病故，均埋葬在新生訓導處公墓。但調查並未發現他

們的墓塚。是否家屬已經撿骨，有待進一步查證。

(三) 有形文化資產列表

依據上述原則，將每個文資點的調查資料登記在調查表中，經過整理將基本資料列表如下。至於各文資點之現況、相關案情、相關故事等資料，請參閱附錄「綠島人權文化園區 新生訓導處公墓 文化資產調查表」。

編號	墓主	座標	籍貫	生年	卒年	葬年	死亡原因	身份
M01	周文彬 紀念碑	22°40'36.47" 北 121°30'13.58" 東	---	—	—	—	—	—
M02	孫連崑 紀念碑	22°40'36.49" 北 121°30'13.58" 東	---	—	—	—	—	—
GP01	界碑 樁柱 1	22°40'36.40" 北 121°30'13.83" 東	---	—	—	—	—	—
GP02	界碑 樁柱 2	22°40'36.41" 北 121°30'13.85" 東	---	—	—	—	—	—
GP03	界碑 樁柱 3	22°40'36.40" 北 121°30'13.88" 東	---	—	—	—	—	—
GP04	界碑 樁柱 4	22°40'36.40" 北 121°30'13.91" 東	---	—	—	—	—	—
01	盧筆華	22°40'36.06" 北 121°30'14.22" 東	貴州吳川	1924	1967	1970	不詳	軍人
02	蕭忠良	22°40'36.10" 北 121°30'14.17" 東	安東安東	不詳	不詳	1968	不詳	軍人
03	李景煥	22°40'36.16" 北 121°30'14.22" 東	台灣屏東	不詳	不詳	1955	待查	待查
04	王玉祺	22°40'36.15" 北 121°30'14.10" 東	福建連江	1923	1958	1958	自縊	新生
05	楊孝華	22°40'36.24" 北 121°30'14.30" 東	浙江寧波	不詳	不詳	1953	待查	待查

06	王一州	22°40'36.25"北 121°30'14.23"東	台灣彰化	1922	1963	1963	自縊	新生
07	劉依金	22°40'36.24"北 121°30'14.16"東	福建福州	不詳	不詳	1951	待查	待查
08	王民英	22°40'36.22"北 121°30'14.09"東	福建福州	不詳	不詳	1951	待查	待查
09	黃金圳	22°40'36.31"北 121°30'14.37"東	台灣苗栗	不詳	不詳	1958	待查	待查
10	鄭財德	22°40'36.29"北 121°30'14.28"東	台北樹林	不詳	不詳	1968	待查	待查
11	李復興	22°40'36.34"北 121°30'14.30"東	河南濟源	1918	1964	1964	病故	新生
12	廖啟川	22°40'36.34"北 121°30'14.27"東	台灣南投	1912	1972	1972	病故	新生
13	范亞銘	22°40'36.29"北 121°30'14.23"東	廣東五華	不詳	不詳	1963	待查	待查
14	趙有江	22°40'36.34"北 121°30'14.22"東	安徽霍邱	不詳	1964	1964	待查	待查
15	鄭金煉	22°40'36.32"北 121°30'14.17"東	台灣台北	不詳	不詳	1954	待查	待查
16	陳阿福	22°40'36.36"北 121°30'14.13"東	台灣新竹	1920	1964	1964	病故	新生
17	胡清華	22°40'36.28"北 121°30'14.10"東	江蘇楊州	不詳	不詳	1955	待查	待查
18	王金川	22°40'36.08"北 121°30'13.97"東	台灣嘉義	不詳	不詳	1973	待查	待查
19	陳道東	22°40'36.11"北 121°30'14.02"東	江西上饒	1923	1972	1972	不詳	軍人
20	鮑玉成	22°40'36.16"北 121°30'13.92"東	雲南騰衝	不詳	不詳	1963	待查	待查
21	林福祿	22°40'36.17"北 121°30'14.07"東	福建龍岩	不詳	不詳	1957	待查	待查

22	吳福貴	22°40'36.15" 北 121°30'13.98" 東	安徽桐城	1934	1962	1962	病故	新生
23	蔡國松	22°40'36.17" 北 121°30'13.97" 東	台灣台南	不詳	不詳	1972	待查	待查
24	李國安	22°40'36.21" 北 121°30'14.06" 東	四川合川	1930	1972	1972	病故	新生
25	無名氏	22°40'36.26" 北 121°30'14.01" 東	不詳	不詳	不詳	不詳	待查	待查
26	彭竹修	22°40'36.30" 北 121°30'13.98" 東	湖南麻陽	1925	1951	1951	病故	新生
27	楊凱和	22°40'36.27" 北 121°30'14.06" 東	山東博平	不詳	不詳	不詳	待查	待查
28	辛水波	22°40'36.36" 北 121°30'14.09" 東	台灣彰化	1928	1964	1964	病故	新生
29	陳金寶	22°40'36.36" 北 121°30'13.96" 東	福建林森	不詳	不詳	1955	待查	待查
30	林文發	22°40'36.28" 北 121°30'13.96" 東	福建莆田	不詳	不詳	1951	待查	待查
31	劉志學	22°40'36.27" 北 121°30'13.93" 東	山東榮城	1928	1978	1978	不詳	軍人
32	高漢橋	22°40'36.27" 北 121°30'13.92" 東	台灣台北	1908	1965	1965	待查	新生
33	傅立安	22°40'36.30" 北 121°30'13.86" 東	湖北礼山	不詳	不詳	1951	待查	待查
34	周煥倫	22°40'36.17" 北 121°30'13.88" 東	江蘇淮安	不詳	不詳	1973	待查	待查
35	劉炳水	22°40'36.19" 北 121°30'13.84" 東	山東禹城	不詳	不詳	1964	待查	待查
36	陳金波	22°40'36.39" 北 121°30'13.83" 東	不詳	不詳	不詳	1956	待查	待查
37	張富忠	22°40'36.38" 北 121°30'13.76" 東	山東莒縣	不詳	不詳	1971	待查	待查

38	□□枝	22°40'36.22" 北 121°30'13.80" 東	台灣宜蘭	不詳	不詳	1964	待查	待查
39	李念宗	22°40'36.27" 北 121°30'13.84" 東	江西宜豐	不詳	不詳	1951	待查	待查
40	無名氏	22°40'36.24" 北 121°30'13.77" 東	不詳	不詳	不詳	不詳	待查	待查
41	□□賀	22°40'36.34" 北 121°30'13.81" 東	福建上杭	不詳	不詳	1957	待查	待查
42	黃祥和	22°40'36.32" 北 121°30'13.73" 東	台灣苗栗	1909	1959	1959	病故	新生
43	范冬吉	22°40'36.31" 北 121°30'13.66" 東	台灣新竹	不詳	不詳	1971	待查	待查
44	蔡義輝	22°40'36.31" 北 121°30'13.60" 東	福建東山	不詳	不詳	1962	待查	待查
45	劉雲齊	22°40'36.24" 北 121°30'13.53" 東	江西玉山	1922	1971	1971	不詳	軍人
46	周士東	22°40'36.44" 北 121°30'13.68" 東	福建安溪	不詳	不詳	1956	待查	待查
47	李延開	22°40'36.41" 北 121°30'13.64" 東	江西餘江	1934	不詳	1969	待查	新生
48	朱振品	22°40'36.40" 北 121°30'13.59" 東	廣東陸豐	不詳	不詳	1957	待查	待查
49	李秀山	22°40'36.40" 北 121°30'13.56" 東	台灣宜蘭	1909	1961	1961	病故	新生
50	王大祝	22°40'36.39" 北 121°30'13.51" 東	湖南□陽	不詳	不詳	不詳	待查	待查
51	陳神祥	22°40'36.45" 北 121°30'13.59" 東	福建福安	不詳	不詳	不詳	不詳	軍人
52	□連芳	22°40'36.50" 北 121°30'13.63" 東	不詳	不詳	不詳	不詳	不詳	待查
53	全□□	22°40'36.47" 北 121°30'14.46" 東	山東澤縣	不詳	不詳	1975	不詳	退伍軍人

54	李貴友	22°40'36.47" 北 121°30'14.50" 東	安徽靈璧	1930	不詳	1979	不詳	退伍 軍人
55	李孟生	22°40'36.39" 北 121°30'14.54" 東	雲南南嶠	1940	1986	1986	不詳	退伍 軍人

第五章 無形文化資產

一、紀念碑的故事

(一) 墓區邊緣的紀念碑

目前設立在新生訓導處公墓邊緣的紀念碑有兩座，一座是「周故處長文彬紀念碑」，另一座是「孫故副處長連崑紀念碑」。



這是昔日新生訓導處官兵，用來紀念第二任處長周文彬及副處長孫連崑的紀念碑。兩座紀念碑正面，都分別銘刻了他們的略傳，可惜以鋼筋混凝土工法成形的基座及碑體多處破損，被以水泥修補得十分粗糙，還覆蓋了部分碑文。

碑文由右至左直排，周文彬紀念碑上的碑文，辨讀如下（無法辨讀的文字，以□替代）：

周故上校文彬略傳

□□上校名文彬字忠友湖南省□□□□生而岐□賦性耿
東髮受書志在報國弱冠即獻身□□□□□陸軍官校七
□砲科續深造防校及砲校要塞班與□□研究班學有專長
□□□文武歷任排連營長大隊長副總隊長政戰主任副處

□□□等職安內攘外卓著勳勞四十二年春調綠島從事新生訓導工作惕勵憂勤政績尤佳在職六載困心銜慮建樹頗□□賡續前任□路藍縷以啟山林協力於地方建設澤被邊□□□□□正期長□□□共謀中興詎積勞成疾□□衰頹□□□疾服務事必躬親終於四十八年十一月十五日與世長辭享年□五十鞠躬盡瘁忠勤足式惜壯志未酬幽冥永訣國失□幹人失良朋緬懷音容云乎不愁蒙政府卹典有加身後哀榮無憾人間願若之感□□水長略述生平永誌不忘



孫連崑紀念碑上的碑文，則是：

孫公連崑□□□□□□□縣人生於民國

四年六月十九日歿於民國五十一年二月
八日享年四十七歲□畢業□軍官校十四
期歷任排連營長副團長大隊長副處長等
職才德并茂勳□□著不幸於本處副處長
□內積勞病□□□誌略以資□□

碑文勾勒了周文彬、孫連崑兩位的出身、歷練和功勳，孫連崑紀念碑只有生平略傳，周文彬紀念碑基座，除了正面的傳略之外，其他三面也分別雋刻了長官的題字。南側是黃杰的「光照重籬」、西側是黃建墉的「永懷忠勤」、北側是王超凡的「綠嶼長春」。

新生訓導處隸屬於台灣省保安司令部，但台灣省保安司令部在 1958 年 5 月 15 日改制為台灣警備總司令部（一般以「警總」或「警備總部」稱之），新生訓導處上級機關變成台灣警備總司令部。黃杰、王超凡的題字並未附加官銜，當時黃杰任台灣警備總司令部警備總司令，王超凡任台灣警備總司令部政治部主任。黃建墉的題字，附加官銜為「東部地區警備司令」，其正式官銜為「台灣東師管區暨東部守備區東部地區警備司令」，任期至 1961 年 5 月 6 日。

根據受難者王文清的口述，這座周文彬紀念碑是他被開釋以後才重建的（請詳後文）。王文清在 1965 年 3 月 9 日開釋。可見紀念碑基座題字，並非建造時（1965 年以後）才呈請長官題字，而是 1958～1961 年間就已有的題字。從周文彬略傳得知，他是 1959 年 11 月 15 日病逝，依此推測，這三幅題字極有可能根據周文彬告別式輓聯來製作的。

從這兩座紀念碑破損、修補的狀況，反映了當年對文化資產的維護觀念很薄弱。直接用水泥塗抹在破損之處，而且也沒顧及外觀線條的平直，甚至主碑碑體和基座連接處，呈現歪斜的情形。

（二）兩度遷移的滄桑

根據訪查，這兩座紀念碑最早豎立在流麻溝的綠島公園附近，1995 年流麻溝上游因為要興建酬勤水庫，首度被遷移至公館村「公館公墓」中。

受難者陳孟和在 1998 年就記錄了立在「公館公墓」的周文彬紀念碑，從照片得知，當時紀念碑基座有兩層，與今天在十三中隊所見者不同。

2011 年公館村村民透過鄉民代表會，向鄉公所反應，紀念碑原本屬於軍方，安置在公館村公墓佔了地方，也會影響村民安葬的權益。

鄉公所於 2011 年 4 月 1 日，以綠鄉民字第 1000002372 號函，行文綠島人權文化園區，以鄉民代表會第 19 屆第 4 次臨時會民政類第 1 號決議案：「請協助相

關單位將公館公墓裡的二座軍人紀念碑遷移至他處，紀念碑設於此處不僅佔用可供埋葬死者的土地面積，亦影響鄉民選擇墓地風水」。

當時綠島人權文化園區，由國立台東生活美學館負責經營管理。經過勘查、研究，決定將紀念碑遷移至新生訓導處公墓現址。

曾經參與紀念碑遷移作業的傅傑偉先生，提到紀念碑遷移當天發生的「靈異」故事。他說，園區雇請專門吊掛的起重機來遷移紀念碑。起重機司機吊掛很有經驗，覺得先將紀念碑碑體和基礎分離，很輕易就可以完成吊掛、遷移的工作。可是吊掛的鋼索綁好後，不論如何操作機器，紀念碑還是不動如山。後來園區的同仁準備了香品、紙錢，在現場祭拜後，竟然就輕易吊起碑體，而且順利遷移到十三中隊。在場的綠島人，無不稱奇。

傅傑偉曾經留下一份簽辦文稿，文稿中提到：「經查得知該二座軍人紀念碑為當時精通水泥工程之政治受難者王永富所製作，政治受難者王文清亦參與製作」。

王永富已於數年前往生，於是訪查者聯繫王文清，向他請教紀念碑製作的故事。王文清表示，目前的周文彬紀念碑，並不是他當年參與製作的紀念碑。

（三）周文彬紀念碑有兩座

王文清回憶，當年他和王永富、曾添財三人同在第一大隊第四中隊，被處部指派參與周文彬紀念碑的建造工程。紀念碑由處部調派一位懂工程設計的外省籍新生負責設計，指派原本是泥水匠的王永富當主力，王文清、曾添財當副手，需要挖土、剷土、挑工時，由新生隊中加派公差。他們根據官兵交下來的設計圖，按圖施工。

周文彬紀念碑設置的位置是在中寮海邊，燈塔附近一個小山崙上。除了他們三人，還有許多被派公差的新生協助，但他們負責工程較細的工作，包括放樣、



對照 1998 年立在公館村公墓中的周文彬紀念碑。(左圖，陳孟和攝影)，與 2014 年立在新生訓導處公墓的紀念碑(右圖，蔡宏明攝影)，基座從兩層變成一層。

造形及最後的修飾。從基礎工程開始，到紀念碑完工，前後做了三個月。

王文清說，他們當時工作的心情是，不想特意「表現」，加上缺乏做細工的工具，所以上級怎麼交代就怎麼做。他說，周文彬的紀念碑，基座是五角形（五角立方體），主碑是四角形（四角立方體），各兩米高，總高度四米。採用鋼筋混凝土（RC）工法，先完成粗坯，然後以水泥做表面修飾，水泥拌和時加入墨汁，用抹刀堆抹水泥，再做細部平抹修飾。抹上最後一層水泥後，等水泥完全硬化之前，用磨石子的工法，將紀念碑水泥體研光，所以完成後整座紀念碑呈現黑色光澤。

周文彬紀念碑完成後，招致綠島鄉民的嫌惡。鄉民認為，黑色的紀念碑立在中寮的山崙高處，帶著煞氣，會影響他們的地理風水。但當時是戒嚴時期，軍方有至高無上的權威，鄉民雖有意見也敢怒不敢言，最後有人在半夜裡，偷偷在紀念碑上澆灑狗血，用來制煞，也用來洩憤。

後來紀念碑所在地有人承購，地主向新生訓導處陳情，表示土地另有他用，新生訓導處礙於民情，只好把周文彬紀念碑拆除。

王文清說，現在的紀念碑是他離開綠島後才做的，他沒有參與。王文清是在1965年3月9日開釋，當時流麻溝邊還沒有周文彬、孫連崑的紀念碑。因為王永富被判無期徒刑，他一直在新生訓導處接受感訓，或許處部決定建造周文彬、孫連崑的紀念碑時，還是調派有經驗的王永富來製作。但王文清是當事人，他沒有參與這兩座紀念碑的工程，也就是說，紀念碑是1965年以後才製作，應該不會錯。

王文清表示，他和王永富、曾添財，也是「台灣省保安司令部新生訓導處公墓」界址樁柱的建造者。

二、十三中隊的故事

（一）官兵與新生的十三中隊

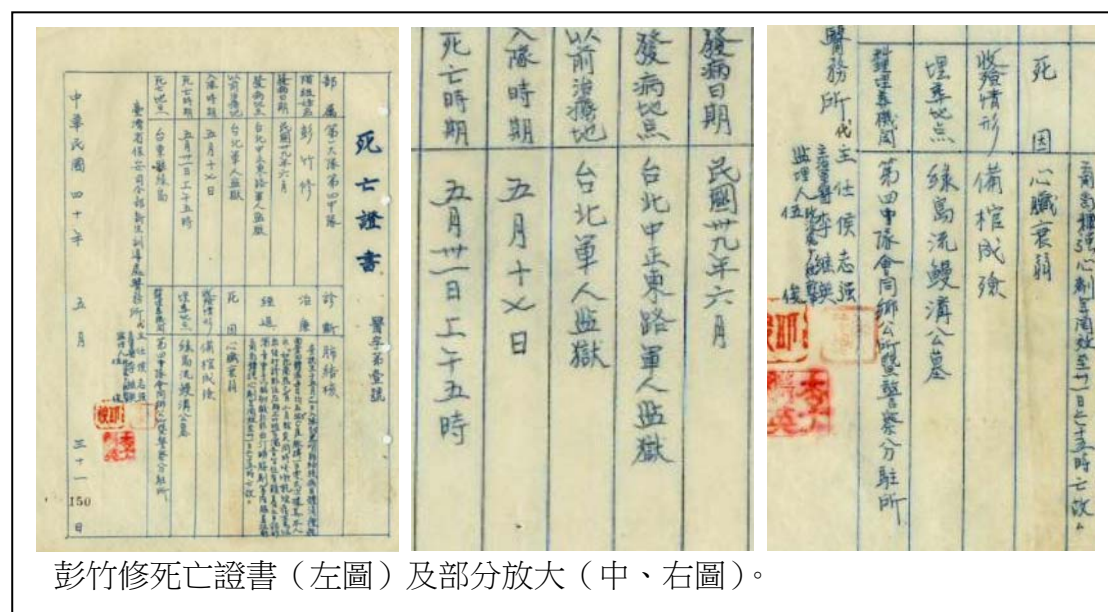
2014年6月14日，受難者王文清接受採訪時表示，「台灣省保安司令部新生訓導處公墓」的界址樁柱是他和王永富、曾添財三人，於1952年建造的。

王文清回憶，1951年5月17日第一批新生押解到綠島新生訓導處，過了不久的某一天，訓導處的一位阿兵哥和一位副排長（副分隊長）吵架，雙方火氣很大，竟然拔槍相向，結果互相射擊，雙雙意外死亡。這兩人的屍體，就被埋葬到流麻溝往燕子洞半路的斜坡上。他說，過了幾天，同屬第四中隊的新生彭竹修病故，也被埋到那塊斜坡裡。

根據彭竹修「死亡證書」的記載，他還沒到綠島之前，肺結核就已經發病。

1951年5月17日到綠島，5月31日就病故。這份死亡證書由新生訓導處醫務所簽發，文號是「醫字第壹號」，可見彭竹修是第一個在綠島死亡的新生。而這份文書，埋葬地點註記的是「綠島流鰻溝公墓」，也可以證明這時埋葬往生者的這一塊斜坡，還沒有正式的「官方」名稱。

至於「流鰻溝公墓」一詞，是新生訓導處為了指稱特定區域而臨時根據地名「流鰻溝」命名的？或者自日治時期以來，這裡就已經是一塊墓地，且當地人就稱之為「流鰻溝公墓」？有待進一步的文獻證實。



王文清回憶說，他記得過了一年，也就是1952年，他和王永富等才受指派建造「台灣省保安司令部新生訓導處公墓」的四根界址樁柱。建造樁柱的同時，他們也為已經埋葬在那裡的五門墳塚修墳，其中包括彭竹修的墓。他描述所修的墳，墓碑後面的「墓肩」成半圓形。經過比對調查表紀錄，編號07劉依金、編號08王民英、編號30林文發、編號33傅立安、編號39李念宗、編號26彭竹修都是1951年埋葬，且墓肩的形式都與王文清描述相似（半圓形）。





左起墓主：33 傅立安、39 李念宗、26 彭竹修。這些都是 1951 年埋葬的墓塚，都有半圓形的墓肩造形，與王文清口述的描述相符。（攝影／蔡宏明）

而這六門墳塚，只彭竹修「有案可查」證實是新生，其他的雖然尚未找到可以印證身份的檔案，但從王文清口述，至少那兩位互相開槍的官兵，肯定就包括在「劉依金、王民英、林文發、傅立安、李念宗」這五位之中。

被稱為「十三中隊」的這個墓區，以前總給人「專門埋葬感訓期間病故或自殺的受難者」的印象。昔日受難者重返綠島，每每到此憑弔難友，因而更加深外界這樣的印象。從清查中瞭解，「十三中隊」並非新生專用的墓地，其中也有官兵。當年因為國共內戰、政治的因素，當權者為鞏固政權，不僅繫獄的「政治犯」受害，被遠調孤島負責管理感訓新生的官兵，因老死、病死，無法歸葬家鄉，只能埋身在孤懸的海島一隅，從人性的角度來看，也同樣是「受害者」。

十三中隊，是官兵與新生共同的埋身之處，埋葬也標記了「白色恐怖時代」制度之下，一體兩面的無奈、悲慘。

（二）王文清參與墓區界址樁柱的建造

俗稱「十三中隊」的墓區，有許多種稱呼。1951 年 5 月 31 日開立的彭竹修死亡證書，記載著「流鰻溝公墓」，可能是最早的說法。根據後來的檔案文書，有以下幾種稱呼：「綠島新生訓導處公墓」、「新生訓導處公墓」、「綠島新生公墓」、「新生公墓」、「綠島公墓」。墓區的界址樁柱 GP02、GP03 製作了對稱的「台灣省保安司令部新生訓導處公墓」，界址樁柱的設置，按理會經過嚴謹的行政



界址樁柱是王永富、王文清、曾添財三人在 1952 年建造的。

審核程序，界址上的名稱等同於「官方正式名稱」。「新生訓導處公墓」加上「台灣省保安司令部」即為「全稱」。加上「綠島」，意在點出所在地點，至於「新生公墓」很容易被誤解為「專門埋葬新生的公墓」。

王文清是參與建造墓區界址樁柱的新生之一。他回憶，是到綠島的第二年



露天舞台的窗框裝飾工程，是精通泥水技藝的王永富所製作。

(1952)才和王永富、曾添財，被指派這項任務。界址樁柱由處部調派懂工程設計的外省籍新生負責設計，他們只是按圖施工。王文清說，王永富原本就是泥水匠，曾經跟隨父親蓋大廟，不但精通泥水施作，也會開模印花。新生訓導處的啫咕石露天舞台，門框及窗框的泥水裝飾工程，就是出自王永富的精巧手藝。

為了建造界址樁柱，他們從流麻溝上游挖掘砂石，挑到墓區現場，仔細用篩網篩選可用的砂石，從基礎埋鋼筋、綁鋼筋、釘模版、拌水泥、灌漿，完成粗坯，再以水泥抹刀堆抹樁柱表面的水泥，用線版木條修飾出筆直、水平的線條，最後再作表面修飾。

王文清2014年6月14日在新店住家接受採訪時，很驕傲地說，他們很用心、很仔細地工作，到今天柱子的鋼筋還沒有露出來，水泥固體很堅固，沒有崩壞。

(三) 十三中隊最早是第九中隊

「新生訓導處公墓」在1952年「掛牌」。當時新生訓導處只有兩個大隊，每個大隊四個中隊，全部只有八個中隊。各中隊有一個代號，從第一中隊到第八中隊，分別是：「忠、孝、仁、愛、信、義、和、平」。新生的制服上衣分別繡上所屬中隊的代號，例如上衣繡著「仁」就是第三中隊。既然如此，埋葬在墓區的新生難友，就不可能被歸為十三中隊，而是第九中隊。

1952年南日島戰役之後，國軍將戰俘送到新生訓導處，才擴編了第三大隊，而全部有十二個中隊。十二個中隊的代號改為：「團、結、新、生、同、志，完、成、第、三、任、務」。例如上衣繡著「團」，就是第一中隊，繡著「三」，就是第十中隊，以此類推。

一定是先有十二個中隊，才可能有十三中隊。

關於「十三中隊」怎麼來的，有一個傳說。據說，某年有女性政戰人員到新生訓導處演戲「勞軍」，其中一位女軍官在營區遇見一個新生，新生沒向他敬禮，

就叫住他，問他是哪一隊。這位新生很頑皮，不想讓女軍官知道他是哪一隊，就故意說「我是十三中隊的」。當天晚上，女軍官在座談會中，批評新生要懂禮貌，便說「今天我遇到一個十三中隊的新生……」話還沒講完，大家都笑了，因為新生訓導處只有十二個中隊，沒有十三中隊。

這個傳說很像是笑話，真實性如何，真的很令人懷疑。但是「十三中隊」的別稱，到底是從什麼時候才開始的？是由誰開始的？有待更多受難者的口述紀錄來佐證。

三、新生的故事

新生訓導處時期在綠島病故、自縊的新生，除謝桂芳由其母親吳雞、妻子謝楊玉梅親自到綠島料理後事，於燕子洞火化後將骨灰攜回故鄉，其餘都埋葬在新生訓導處公墓。本報告書第四章「資料清查與整理」，關於「待查資料」：

根據檔案，新生張秀伯於1960年3月16日墜崖身亡、黃文欽於1961年8月17日因「反射性吃逆」併發心臟瓣膜症病故、蔡萬枝於1964年1月10日因肝硬化病故，均埋葬在新生訓導處公墓。但調查並未發現他們的墓塚。是否家屬已經撿骨，有待進一步查證。

在尚未確認張秀伯、黃文欽、蔡萬枝墓塚之前，先針對調查所記錄的可考新生，簡述其涉案案情及死亡之相關故事於下。更豐富的生平故事，另待深入的訪談。

(一) 王玉祺




王玉祺 1923 年生，福建連江人。他原本是海軍聯榮艦一等兵，該艦於 1949 年 11 月 5 日叛變，他趁機隨叛變者叛逃，然後在中共的果敢艦服役。1950 年 5 月 19 日果敢艦被國軍（海軍）擊毀，王玉祺被俘獲。1950 年 6 月 27 日，他被軍法審判，以「聽從煽惑逃叛」及「以暴動竊據國土顛覆政府」罪名，判處有期徒刑 20 年，褫奪公權 10 年。

王玉祺判刑後，於 1951 年移送綠島，編在第二大隊第六中隊。他在 1956 年 11 月患有甲狀腺機能亢進症，曾經進入醫務所治療，直到 1957 年 5 月才歸隊。同年 11 月，他又因皮膚病，先後兩次向隊裡長官請假，都沒獲得核准就醫。1958 年 1 月 16 日半夜三點鐘，他被發現在第二大隊第六中隊廁所上吊自殺。當天清晨七點，就被埋葬到新生訓導處公墓。

後來官兵發現他在前一天所寫的遺書，遺書中寫：「因艦在廣州給共匪徒所

害，到台灣判罪二十年，我到期滿有五十歲了，回去能幹什麼，所以早死出生」。新生訓導處官兵，就根據遺書，在正式的公文書中記載王玉祺自縊的原因：「刑期過久，胸懷狹窄，實為該生自縊之起因，似屬無疑」。

(二) 王一州



王一州 1922 年生於台灣彰化，是和美鎮公所戶籍員。1950 年劉嘉武介紹他與施部生認識。根據同案的蔡能嘉供述，王一州曾介紹施部生與他認識，要他們多聯繫等情節，因此被認為加入地下黨。1952 年 12 月 5 日，王一州被以「參加叛亂之組織」，判處有期徒刑 15 年，褫奪公權 10 年。

王一州於 1963 年 1 月 3 日上午經該隊值星官上尉分隊長李傳堯派往生產組任公差，隨同幹事高書山中尉率領上山工作。官兵在午飯前發現王一州失去蹤影，開午飯時仍未歸還，即率同生產組遍山找尋，同時回報大隊及中隊，擴大編組四處尋覓。經十四小時連續搜索，在阿眉山腹水溝邊發現王一州已在大榕樹上自縊身死。

(三) 李復興



李復興 1918 年生，河南省濟源縣人。1945 年 10 月李復興參加共產黨之「16 人班宣傳組」，潛伏在淞滬警備司令部為共產黨宣傳，後潛入陸軍第 19 軍第 14 師 43 團 2 營 6 連任上等兵，從事活動宣傳，遭當局查獲，1950 年 7 月 13 日被以「參加叛亂組織」判處無期徒刑，褫奪公權終身。

李復興判刑後移送綠島，在新生訓導處第二大隊第六中隊。根據其「死亡證書」，李復興患有重型肺結核、氣喘、腎盂炎，曾於 1958 年 11 月 20 日住入新生訓導處醫務室治療，於 1964 年 8 月 16 日併發心臟病而死亡。1964 年 8 月 16 日葬於新生訓導處公墓，享年 46 歲。

(四) 廖啟川


廖啟川 1912 年生於台灣南投。1955 年廖啟川競選南投縣長，疑因選務單位「作票」而落選；1961 年 6 月間，他告訴曾王癸，說他哥哥在日本廖文毅處擔任秘書長，已派人回台灣為「台灣獨立」活動，要曾王癸參與活動，並伺機吸收軍人加入，曾當場同意。後來廖啟川又分別爭取詹萬財、利足禹、蔡金鏗、孫秋源、吳耿隆、陳東川分別加入組織。



1957年8月與蘇東啟會商反對運動。後蘇東啟遭政府逮捕，廖亦遭循線查獲，1962年3月27日被以「累犯預備以非法之方法顛覆政府」，判處有期徒刑14年，褫奪公權5年。

根據受難者蔡寬裕口述，廖啟川曾在泰源感訓監獄、綠島感訓監獄坐牢。1972年6月25日因中風病故，由綠指部職訓隊隊員協助，埋葬在新生訓導處公墓。當時蔡寬裕被延訓，在警備總部綠島指揮部第六隊（新生隊）擔任「隊勤」，他從職訓隊員獲悉，有政治犯死亡葬在新生訓導處公墓，便利用機會前去查看，發現新墳覆土單薄，且只用三夾板寫著「廖啟川之墓」。蔡寬裕擔心墳土易遭雨水沖刷，回到隊部後，向官長報告「有同樣新生的墓壞了」，請准他基於同是新生的關係，前去修復。他獲得允准，請木工協助，親手製作墓碑，並在墳塚周邊用石塊水泥加固。目前廖啟川墓碑即是1972年，蔡寬裕親手製作、立碑。

（五）陳阿福



陳阿福，1920年生於台灣新竹，1949年他由朋友周生發介紹認識蔡廷璧，從蔡廷璧那裡拿到被列為禁書的書刊閱讀。後來省工委會遭政府偵破，陳阿福被牽連，涉「台灣省工委會台北司機公會支部案」，被以「參加叛亂之組織」，判刑12年，褫奪公權10年。

根據陳阿福死亡證明書記載，他因患肝硬化，於1964年5月4日住進新生訓導處的療養室。醫療人員「除對症療法外，並予以葡萄糖、克勞酸、肝精維生素以及強心利尿等劑罔效」。該年6月3日新生訓導處醫務所診斷，陳阿福因「實質性肝細胞壞死」，而有「吐血、全身黃膽腹及下肢水腫、貧血等」症狀，建議「保外就醫」。但同年7月17日，陳阿福在新生訓導處「因心臟麻痺而死亡」。翌日即安葬在新生訓導處公墓。

（六）吳福貴

吳福貴，1934年生，安徽省桐城縣人。吳福貴隨軍隊來台後退伍，以街頭修鞋為生，常遭警察取締，不滿政府施政。1960年3月閱讀《自由中國》所載〈蔣總統當選第三任總統，對中國歷史應如何交代〉及〈老兵的悲哀〉等文，告訴同住友人，計畫組織「中國人民同盟會」以武力推翻政府。他更書寫「告同志書」給友人閱讀，並製作兩百多份「毛主席萬歲」等標語的傳單，預備在蔣總統就職日散發。被政府以「預備以非法之方法顛覆政府」，處有期徒刑10年，褫



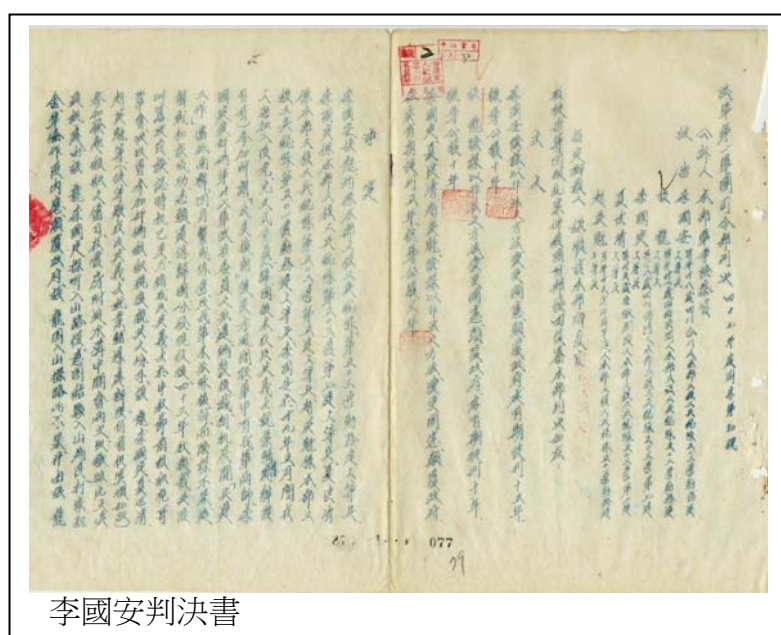
奪公權 5 年。

吳福貴偵訊時，辯稱自己精神不正常，但不為法庭採信，被判刑 10 年，於 1961 年 10 月 27 日押解到綠島新生訓導處服刑，但不到一年就因病去世。

根據檔案，新生訓導處 1962 年 9 月 8 日呈報警備總部呈文：「叛亂犯新生吳福貴一名患慢性腎炎及心臟瓣膜症，經本處治療因心臟極度衰弱於本（51）年八月廿八日八時四十分死亡，經派本處少校監察官吳貴鑫會同當地警察派出所勘驗後安葬綠島新生公墓」。

（七）李國安

李國安 1930 年出生於四川省合川縣。李國安於 1954 年，擔任陸軍第一軍團工程工兵總隊 502 營勤務連上等兵時，發起「袍哥幫會」，吸收反共義士張龍、李國定及趙英魁等，在營房附近水溝中開會兩次，收繳照片，互填通訊處，意圖結夥入山為共軍攻台時內應。被以「陰謀以非法之方法，變更國憲，顛覆政府」，判處有期徒刑 15 年，褫奪公權 10 年。



李國安判決書

根據「袍哥幫會/李國安案」判決書，李國安是潛伏在軍隊中的共產黨黨員。1950 年韓戰爆發，蔣介石向美國表示願意出兵相援。中共聽說國軍有兩個師要參與韓戰，便派李國安參加「抗美援朝」，計畫假裝投誠，潛伏到國軍部隊，伺機展開「兵運工作」。後來因美國反對，台灣並未出兵

參與韓戰。李國安在韓戰中「被俘」，韓戰和談後，他選擇自願來台，成為反共義士，分派在陸軍第一軍團司令部工程工兵總隊 502 營勤務連，階級為上等兵。

1954 年中秋節前夕，他從報紙看到共軍叫囂攻台的消息，認為時機已到，於是發起「袍哥幫會」，拉攏平時愛發牢騷、稱讚共產黨的同僚張龍、李國定、夏世清、趙英魁等，邀請參加幫會。為了發起組織，他們兩度約在營房附近的水溝中開會。李國安還收繳照片，互填通訊處，並決議由張龍、李國定兩人探聽入山路徑，意圖結夥入山潛伏，準備在共軍攻台時內應，推翻政府。入山探路的張

龍，沒完成任務，就在桃園車站附近找了一位豫籍老婦作為大家互通聲息的聯絡站。

李國安、李國定、張龍等人，於是私底下游說一起從韓戰戰場來台的「反共義士」共十幾人，吸收他們加入「袍哥幫會」，以期擴大組織。後來被人密報，而遭第一軍團偵破，在 1955 年 2 月至 5 月間分別被逮捕究辦。1958 年 3 月 10 日，陸軍第一軍團司令部初審判決，李國安被以「陰謀以非法之方法，變更國憲，顛覆政府」，判處有期徒刑 15 年，褫奪公權 10 年。同案的張龍判刑 10 年，褫奪公權 10 年；而李國定、夏世清、趙英魁三人，判刑 5 年褫奪公權 3 年。初審後，李國安、夏世清聲請覆判，同年 5 月 25 日陸軍總部覆判「聲明駁回」。

李國安、夏世清、李國定、趙英魁等被判刑後，都關押過綠島新生訓導處(1958 年 6、7 月間分別移送到綠島)，李國安編在第九中隊，夏世清、李國定、趙英魁編在第十一中隊。張龍因為患有嚴重的肺結核，被關在新店的軍人監獄，曾送基隆 821 醫院治療，後病情趨重，再轉到台中 805 醫院，還是回天乏術，於 1964 年 8 月 24 日病故於該院，死後葬於台中縣新社鄉中興嶺公墓。

李國定、夏世清、趙英魁三人在綠島刑期屆滿後，獲得開釋。李國安後來因新生訓導處計畫裁撤，和其他政治犯移監台東泰源感訓監獄，1970 年後又移監國防部綠島感訓監獄。

根據受難者蔡寬裕口述，李國安在綠洲山莊刑期將屆，在開釋前夕，拿出浸泡朝天椒的高粱酒暢飲慶祝，當天半夜引起大量胃出血，經急救無效而死亡。李國安死後，被葬在新生公墓。

當時，蔡寬裕已經離開綠洲山莊，被轉到警備總部綠島指揮部第六隊（新生隊）延訓。而被判無期徒刑的張國維則在該隊擔任教官。張國維後來被開釋，離去前將新生隊受難者長期累積的「急難救助基金」，交給蔡寬裕管理。蔡寬裕於是從基金提撥費用，為葬在新生公墓的受難難友修墳，包括廖啟川及李國安的墳墓。

（八）彭竹修



彭竹修，1925 年生於湖南省麻陽縣。他原本在海軍美頌艦，擔任三等軍醫佐軍醫官。1949 年，美頌艦艦長毛卻非被舊識楊滄活策反，預備 1949 年 10 月 19 日「起義」。但 10 月 18 日，船員謝衡、申公慶等人，將毛卻非等人制伏，將船駛往左營，交由海軍總司令部軍法處審理。後來毛卻非、張紀君判處死刑，彭竹修以「參加叛亂集會」，判處有期徒刑 15 年，褫奪公權 10 年。

根據彭竹修死亡證書所載，彭竹修 1950 年 6 月關押在「台北中正東路軍人監獄」（即青島東路 3 號街廓內）就已經發病，曾接受治療。

彭竹修是 1951 年 5 月 17 日，第一批抵達綠島新生訓導處的受難者之一。死亡證書的「治療經過」記載：「查該生于五月十七日入隊即患有肺結核病，身體消瘦，顏面蒼白，體溫每日均在 38.5℃ 度。脈搏一百零二次。據其本人云：「如此發熱已有二月餘矣，同時咳嗽乾燥，痰不易吐出，經打診，臥位左肺上葉現有濁音，坐位有頭著之平卵形濁音。曾予以酸柳酸非那西汀磺胺劑等內服並注射葡萄糖強心劑等罔效」。他在 1951 年 5 月 31 日上午五時亡故。

彭竹修死亡證書，文號為「醫字第壹號」，記載埋葬地點為「綠島流鰻溝公墓」。可以確定他是第一個埋葬在該地的「新生」，而且當時該地也還沒有命名為「台灣省保安司令部新生訓導處公墓」。

（九）辛水波



辛水波，1928 年生於台灣彰化。辛水波在鐵路局台北機務段擔任火車司機，因員工訓練認識李瑞東。1950 年 5 月，李瑞東計畫偷運武器赴南部，詢問辛水波意見，辛水波叫李將槍械拆零包裝在行李中託運。被以「幫助意圖以非法之方法顛覆政府而著手實行」判處有期徒刑 12 年，褫奪公權 8 年。

辛水波係於 1952 年 2 月 22 日被捕，1953 年 1 月 20 日被判刑 12 年，他自 1959 年 6 月 17 日移監綠島新生訓導處，到 1964 年 2 月 21 日已經服刑滿 12 年，但被以「考核思想仍未改正」的理由，繼續感訓。根據辛水波死亡證書，他在 1963 年 5 月 15 日就因病住進醫務所接受治療，但病情毫無改善，於 1964 年 5 月 1 日因肝硬化而死亡。死後徵得其胞弟辛水萍、辛水標之同意，就近埋葬在新生訓導處公墓。

（十）高漢橋

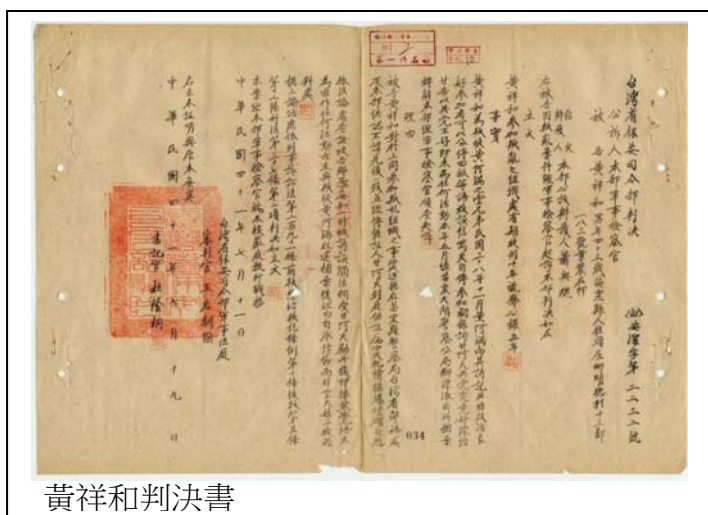
高漢橋，1908 年生於台灣台北。1947 年台灣省工委會台北市工委會木工支部的王忠賢，勸高漢橋參加組織，高雖拒絕，但未檢舉王忠賢。1949 年高漢橋帶著被政府通緝的謝清風、田周植，到他山上的草屋匿居兩、三個月。1950 年夏天，王忠賢帶潘溪圳、張金海到他山上草屋匿居 7、8 天。當局以「連續藏匿叛徒」罪名，判處高漢橋有期徒刑 15 年，褫奪公權 10 年。



高漢橋於 1954 年 5 月 9 日遭逮捕，經過漫長的偵訊，在 1955 年 10 月 22 日初審判決，1956 年 5 月 20 日判刑確定。1961 年 10 月 27 日押解至綠島新生訓導處服刑，1965 年 5 月 9 日在綠島病故。病故時已經坐牢 11 年又 1 天，死後埋葬在新生訓導處公墓。

(十一) 黃祥和


黃祥和，1909 年出生於台灣苗栗。黃祥和只是一個農夫，1949 年 11 月間，他聽堂兄黃阿滿說，共產黨政治良好，參加者可分得田畝耕作，遂寫自傳加入組織。後來省工委會遭政府偵破，黃祥和被循線逮捕，1952 年 7 月 11 日被以「參加叛亂之組織」罪名，判處有期徒刑 10 年褫奪公權 5 年。



黃祥和判決書

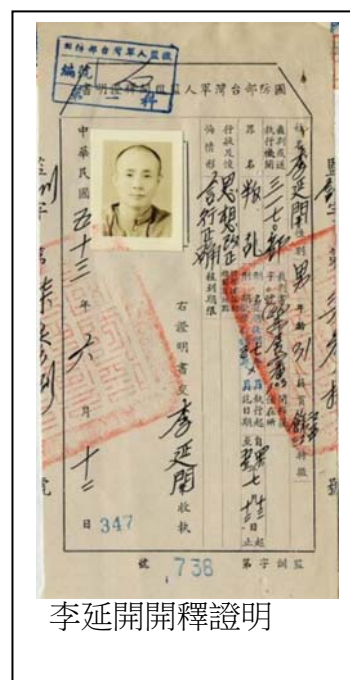
黃祥和判刑後關押在綠島新生訓導處，是第一大隊第一中隊新生。根據其死亡證書記載，他在 1955 年 8 月 25 日就發現鼻咽部長了腫瘤，1956 年 4 月 18 日進入醫務所治療，但腫瘤轉移至顱內，再轉進入眼眶。1959 年 6 月 12 日傍晚，黃祥和腦出血，陷入昏睡。6 月 13 日中午呼吸脈搏漸呈衰弱，下午 3 時 29 分死亡。黃祥和死亡當天，新生訓導處會同綠島鄉衛生所、公館村派出所相驗，隨即埋葬在新生訓導處公墓。

(十二) 李延開



李延開

李延開，1934 年生於江西省餘江縣。他是陸軍 3170 部隊通信連下士文書，1957 年 7 月 13 日駐守苗栗大坪頂營區時，寫了「打倒國民黨，打倒蔣介石，共產萬歲，毛主席萬歲，萬萬歲」的字條，放在部隊中正堂講桌，被保防科發覺。1957 年 9 月 5 日被以「以文字為有利於叛徒之宣傳」罪名，判處有期



李延開開釋證明


徒刑 7 年褫奪公權 5 年。

根據國家檔案局檔案，李延開於 1957 年 7 月 13 日因書寫「反動標語」，被保防科發覺逮捕究辦。1957 年 9 月 5 日被以「以文字為有利於叛徒之宣傳」罪名，判處有期徒刑 7 年，褫奪公權 5 年。

李延開判刑後，於 1958 年 7 月 17 日關押到軍人監獄，1959 年 6 月 17 日移監綠島新生訓導處，原編第 10 中隊，後改調第 7 中隊。1964 年 7 月 12 日李延開服刑期滿，新生訓導處考核其感訓，評為「思想以改正」，予以開釋。

該李延開生日為 1934 年 12 月 19 日，籍貫為江西餘江縣。與埋在此地的「李延開」墓碑銘刻的姓名、籍貫相同。但檔案中的李延開，已經在 1964 年 7 月 12 日開釋，照理講應該離開綠島，為何會出現 1969 年（民國 58 年）9 月立碑的墳塚？此節，有待查證。

（十三）李秀山



李秀山，1909 年生於台灣宜蘭。1950 年 3 月李秀山任宜蘭縣警察局督察員時，被葉敏新、魏朝福吸收，成立北峰區工作委員會，計畫組織原住民青年，迎接共軍攻台，後遭政府偵破。1953 年 1 月 28 日被以「參加叛亂之組織」罪名，判處有期徒刑 12 年，褫奪公權 5 年。

李秀山於 1959 年 6 月 16 日移送綠島新生訓導處，編在第三大隊第九中隊。根據李秀山死亡證書，他在 1960 年 8 月 10 日生病，診斷為肺病。11 月 29 日病情嚴重，住進醫務所接受治療，藥石罔效，經常惡寒戰慄，常咳出暗綠惡臭濃痰。1961 年 1 月以後，常咳出黑紅色血塊。1961 年 8 月 10 日病情惡化，身體極度衰弱，併發心臟麻痺而死亡。死後埋葬新生訓導處公墓。

第六章 結語

新生訓導處公墓的文化資產調查，在本計畫中，透過墓塚的清查、墓主相關檔案的搜尋、比對，反覆梳理，加上受難者的口訪，雖然還有資料待查，但已經浮現歷史輪廓。最難能可貴的是，我們訪查出「新生訓導處公墓界址樁柱」建造的故事，以及周文彬紀念碑建造、拆除、重建又兩度遷移的滄桑。這兩件工程，是受難者王文清先生親身經歷的往事，過去王先生接受過許多人的訪問，他的口述歷史紀錄，完全沒有提過這兩件事。可見口訪前，擬定訪問議題很重要。

當我們第一次聽到受難者陳孟和先生說，周文彬的紀念碑本來在中寮燈塔附近，我們以為他是在講 1995 年從流麻溝遷移到公館公墓的那一座紀念碑。因為先前從綠島居民王遼元先生的口述、傅傑偉先生承辦紀念碑遷移的文書，我們以為已經得到有力的佐證，認為紀念碑曾經在公館，而不是中寮。直到王文清前輩回憶當年與王永富、曾添財，一起在中寮建造周文彬紀念碑的故事，描述了許多具體的細節，讓我們得以從這一條線索延伸，繼續去探索、去挖掘史料，印證台灣人權歷史。

王文清回憶建造界址樁柱的往事，勾起同時修造五門墳墓的記憶，從而陳述了墓主包括彭竹修，以及在彭竹修病故之前，兩位互相殘殺而死亡的官兵。他所描述的墳墓造形，經過比對，跟我們調查中同一年份的墳墓相似。他的親證口述，扭轉了過去「十三中隊」專埋新生的錯誤印象，原來那塊斜坡，也是在台無眷的外省籍官兵，流寓孤島最後無奈的葬身之地。

周文彬紀念碑的滄桑、十三中隊無法釐清身份的外省籍葬身者，似乎也隱含了宰制者與被宰制者，科層之間，權力互動的微妙關係。新生與官兵，台灣人與外省人，從新生、官兵到綠島居民，不同的族群、不同的歷史經驗之間，對同一事件的記憶及觀感，變成可以交叉互證的歷史紋理。或許這也是未來新生訓導處相關歷史口述採訪，可以嘗試的新方向。

當年新生訓導處官兵的調任、升遷，新生的移送、代監執行或開釋，都要呈報台灣省保安司令部（後改制為台灣警備總司令部），或函知軍人監獄。病故、自縊或意外身故，則必須會同綠島鄉公所、公館村派出所驗屍。而新生訓導處官兵和新生的戶籍資料，在綠島鄉戶政事務所檔案中，屬於「共同事業戶」，歸在「綠島鄉公館村六鄰流麻溝十五號」戶籍內。戶內每一個人，除了出生年月日、配偶姓名、父母姓名、教育程度、職業等基本資料，任何遷出、遷入、死亡的異動，都要在戶籍記事欄中登錄。

本計畫原擬向綠島戶政事務所調閱、查詢戶籍資料，經詢問該所經辦人員，受限於目前「個人資料保護法」，未獲同意。未來，如果可以就「個人資料保護法」相關法條研究，尋求解決之道，或透過立法機構的修法，讓為公眾利益或文

史研究計畫，可以有條件調閱相關的戶籍資料，則對後續調查、研究會有正面而積極的幫助。

文化資產的調查與維護，是當前國家人權博物館籌備處努力的目標之一，透過有形資產維護，無形資產的調查與累積，可以奠定博物館的研究基礎，豐富未來展示、推廣的素材。

本計畫調查的周故處長文彬紀念碑、孫故副處長連崑紀念碑，原本不是設置在現址，顯然有違文物存真的精神。但衡量園區當前情況，沒有比現址更合適的安置點。這兩座紀念碑在兩次的遷移中，受到破壞，又被以非專業的粗糙方法隨意修補，任其傷痕累累地矗立在園區，簡直是國家人權博物館的羞恥。

紀念碑和墓區界址樁柱，都是在 1950 年代以鋼筋混凝土工法建造，以「凹雕」手法製作略傳碑文，以「開模印花」手法製作墓區名稱。鋼筋混凝土建造物，其水泥固體的壽命，一般維持 50 餘年。目前四根界址樁柱，都出現裂痕，還有植物扎根於水泥固體細縫，假以時日，樁柱主體有崩裂之虞。搶救文化資產刻不容緩，建議國家人權博物館籌備處儘早聘請專家學者，共同研擬「復舊」計畫，同時在墓區豎立自導式解說牌，讓參觀的民眾對於墓區及紀念碑有正確認識。

新生訓導處公墓的墓葬，與六張犁槍決者墓葬，雖然都與白色恐怖時期的歷史相關，但兩者截然不同。六張犁埋葬的都是被判刑槍決的受難者，而綠島埋葬的既有受難者也有官兵，甚至也可能有職訓隊時期的「黑道人物」，他們的死亡原因，不是被槍斃，大多是因病（自縊者廣義來說也是因精神疾病，或經年久病而厭世）死亡。六張犁的墓葬被規劃成「戒嚴時期政治受難者紀念公園」，新生訓導處公墓是否也合適朝相同的方式規劃，其實也很值得深入探討。

附錄
文化資產調查表／墓區索引圖

綠島人權文化園區 新生訓導處公墓 文化資產調查表


編號	M01	調查日期	2014年4月11日	
類別	<input type="checkbox"/> 墓碑 <input checked="" type="checkbox"/> 紀念物 <input type="checkbox"/> 地標 <input type="checkbox"/> 其他			
位置	緯度	22°40'36.47"北	經度	121°30'13.58"東
紀念碑資料		影像 / 檔名：M01-1.jpg~M01-6.jpg		
碑銘	周故處長文彬紀念碑			
籍貫/堂號	無			
生年	無			
卒年	無			
葬年	無			
立碑人	新生訓導處			
現況描述	<input type="checkbox"/> 一般完整 <input type="checkbox"/> 墓碑破損 <input type="checkbox"/> 墓銘模糊 <input checked="" type="checkbox"/> 其他			
	紀念碑主碑碑銘石板有刮痕、裂紋，主碑及基座以混凝土灌模成形，破損處以水泥直接黏補，黏補工法粗糙。基座四面銘文包括：周故上校文彬略傳、黃杰、王超凡、黃建墉題字銘文，但部分文字遭黏補之水泥覆蓋。			
戶籍登錄	掃瞄影像 / 檔名：(待建)			
相關資料				
案名	無	判決時間	無	
死亡日期	無	死亡原因	無	
所屬單位	無	職稱	無	
案情	無			
相關故事				

1. 周文彬（1910-1959），湖南人，陸軍官校七期砲科、防校、砲校要塞班等畢業，歷任排連營長、大隊長、副總隊長、政戰主任、副處長等職，1953年春調綠島任新生訓導處第二任處長，1959年於任內病逝，享年50歲。
2. 周文彬紀念碑最早由受難者王永富、王文清、曾添財建造，設置在中寮燈塔附近的小山崙。根據王文清口述，紀念碑基座呈五角形（五角柱體）、主碑呈四角形（四方體），各高兩公尺，總高度四公尺。紀念碑由新生訓導處懂工程的外省籍人事設計，處部指派王永富等人負責建造。王永富入獄前曾經是蓋廟的泥水匠師，也熟悉雕花技術，建造工程主要由他負責。紀念碑利用鋼筋混凝土（RC）工法起造，表面修飾時，在調和水泥時加入墨汁，以泥水抹刀抹平、修飾，然後用磨石子的工法研光，完成後整座紀念碑呈現黑色光澤。綠島人認為，立於中寮小山崙的周文彬紀念碑，帶有煞氣、破壞風水。曾經發生，有人在半夜澆灑狗血。新生訓導處礙於民情，決定將之拆除。
3. 目前立於新生訓導處公墓的周文彬與孫連崑紀念碑，並非王永富、王文清當年建造的紀念碑。而是王文清開釋後，其他人建造的。這兩座紀念碑原設立於流麻溝畔，1995年為建造酬勤水庫，遷至公館村公墓，2011年綠島鄉公所應居民要求，改遷現址。


編號	M02	調查日期	2014年4月11日
類別	<input type="checkbox"/> 墓碑 <input checked="" type="checkbox"/> 紀念物 <input type="checkbox"/> 地標 <input type="checkbox"/> 其他		
位置	緯度	22°40'36.49"北	經度 121°30'13.58"東
紀念碑資料		影像 / 檔名：M02-1.jpg~M02-3.jpg	
碑銘	孫故副處長連崑 紀念碑		
籍貫/堂號	無		
生年	無		
卒年	無		
葬年	無		
立碑人	新生訓導處		
現況描述	<input type="checkbox"/> 一般完整 <input type="checkbox"/> 墓碑破損 <input type="checkbox"/> 墓銘模糊 <input checked="" type="checkbox"/> 其他		
	紀念碑主碑碑銘石板有刮痕，主碑及基座以混凝土灌模成形，破損處以水泥直接黏補，黏補工法粗糙。基座正面銘文：孫連崑略傳，部分文字遭黏補之水泥覆蓋。		
戶籍登錄	掃瞄影像 / 檔名：(待建)		
相關資料			
案名	無	判決時間	無
死亡日期	無	死亡原因	無
所屬單位	無	職稱	無
案情	無		
相關故事			
1. 孫連崑(1915-1962)，籍貫待查，陸軍官校十四期畢業，歷任排連營長、副團長、大隊長、副處長等職。1962年於新生訓導處副處長任內病逝。 2. 此一紀念碑與周文彬紀念碑，原設立於流麻溝畔，1995年為建造酬勤水庫，遷至公館村公墓，2011年綠島鄉公所應居民要求，改遷現址。			

編號	Gate	調查日期	2014 年 4 月 11 日	
類別	<input type="checkbox"/> 墓碑 <input type="checkbox"/> 紀念物 <input checked="" type="checkbox"/> 地標 <input type="checkbox"/> 其他			
位置	緯度	(參閱各樁柱)	經度	(參閱各樁柱)
地標資料		影像/檔名: Gate-1.jpg、Gate-1A.jpg、Gate-2.jpg		
碑銘	台灣省保安司令部 新生訓導處公墓			
籍貫/堂號	無			
生年	無			
卒年	無			
葬年	無			
立碑人	新生訓導處			
現況描述	<input type="checkbox"/> 一般完整 <input type="checkbox"/> 墓碑破損 <input type="checkbox"/> 墓銘模糊 <input checked="" type="checkbox"/> 其他			
	此四根水泥樁柱為「新生訓導處公墓」入口，樁柱除布滿黑垢，都有皸裂情形，而且並非完全垂直，判斷應是樁柱基礎泥土受雨水沖刷，導致樁柱傾斜。(為描述方便，各柱右起編號 GP01、GP02、GP03、GP04)			
戶籍登錄	掃瞄影像 / 檔名：無			
相關資料				
案名	無	判決時間	無	
死亡日期	無	死亡原因	無	
所屬單位	無	職稱	無	
案情	無			
相關故事				
<p>根據受難者王文清口述，公墓界址樁柱是王永富、他和另一位姓曾的受難者於 1952 年奉命建造。他們從流麻溝上游的溪谷挑泥土沙石，用鐵網篩選石子，以鋼筋混凝土 (RC) 工法，完成四根樁柱。</p> <p>綠島人權文化園區成立後，每年 5 月 17 日舉辦「綠島人權藝術季」活動，工作團隊習慣在活動第一天，到此祭拜。根據人權工作者陳銘城的說法，好幾次活動天候不佳，往往祭拜後，天氣放晴，活動能順利進行。</p>				


編號	GP01	調查日期	2014 年 4 月 11 日	
類別	<input type="checkbox"/> 墓碑 <input type="checkbox"/> 紀念物 <input checked="" type="checkbox"/> 地標 <input type="checkbox"/> 其他			
位置	緯度	22°40'36.40"北	經度	121°30'13.83"東
地標資料		影像/檔名：GP01-1.jpg~GP01-3.jpg		
碑銘	無			
籍貫/堂號	無			
生年	無			
卒年	無			
葬年	無			
立碑人	新生訓導處			
現況描述	<input type="checkbox"/> 一般完整 <input type="checkbox"/> 墓碑破損 <input type="checkbox"/> 墓銘模糊 <input checked="" type="checkbox"/> 其他			
	GP01 為最靠西側（面對公墓右 1）的樁柱編號。柱身有皸裂紋，樁柱頂部有植物扎根而生，造成頂部上緣往下約 15 公分處，有環狀皸裂裂痕。樹根沿著西側伸展，直到地下。			
戶籍登錄	掃瞄影像 / 檔名：無			
相關資料				
案名	無		判決時間	無
死亡日期	無		死亡原因	無
所屬單位	無		職稱	無
案情	無			
相關故事				
參見 Gate。				


編號	GP02	調查日期	2014年4月11日
類別	<input type="checkbox"/> 墓碑 <input type="checkbox"/> 紀念物 <input checked="" type="checkbox"/> 地標 <input type="checkbox"/> 其他		
位置	緯度	22°40'36.41"北	經度 121°30'13.85"東
地標資料		影像/檔名：GP02-1.jpg~GP02-3.jpg	
碑銘	台灣省保安司令部 新生訓導處公墓		
籍貫/堂號	無		
生年	無		
卒年	無		
葬年	無		
立碑人	新生訓導處		
現況描述	<input type="checkbox"/> 一般完整 <input type="checkbox"/> 墓碑破損 <input type="checkbox"/> 墓銘模糊 <input checked="" type="checkbox"/> 其他		
	GP2 為面對公墓右 2 的樁柱編號。柱身有皸裂紋，「台灣省保安司令部新生訓導處公墓」浮雕文字，「省」字已脫落，「灣」、「安」、「新」、「生」等字部分筆畫缺損。樁柱西側裂縫有植物扎根而生。		
戶籍登錄	掃瞄影像 / 檔名：無		
相關資料			
案名	無	判決時間	無
死亡日期	無	死亡原因	無
所屬單位	無	職稱	無
案情	無		
相關故事			
參見 Gate。			


編號	GP03	調查日期	2014 年 4 月 11 日	
類別	<input type="checkbox"/> 墓碑 <input type="checkbox"/> 紀念物 <input checked="" type="checkbox"/> 地標 <input type="checkbox"/> 其他			
位置	緯度	22°40'36.40"北	經度	121°30'13.88"東
地標資料		影像/檔名：GP03-1.jpg~GP03-3.jpg		
碑銘	台灣省保安司令部 新生訓導處公墓			
籍貫/堂號	無			
生年	無			
卒年	無			
葬年	無			
立碑人	新生訓導處			
現況描述	<input type="checkbox"/> 一般完整 <input type="checkbox"/> 墓碑破損 <input type="checkbox"/> 墓銘模糊 <input checked="" type="checkbox"/> 其他			
	GP3 為面對公墓左 2 的樁柱編號。柱身有皸裂紋，「台灣省保安司令部新生訓導處公墓」浮雕文字，「灣」、「保」、「安」、「新」、「生」、「導」等字部分筆畫缺損。			
戶籍登錄	掃瞄影像 / 檔名：無			
相關資料				
案名	無	判決時間	無	
死亡日期	無	死亡原因	無	
所屬單位	無	職稱	無	
案情	無			
相關故事				
參見 Gate。				

編號	GP04	調查日期	2014 年 4 月 11 日	
類別	<input type="checkbox"/> 墓碑 <input type="checkbox"/> 紀念物 <input checked="" type="checkbox"/> 地標 <input type="checkbox"/> 其他			
位置	緯度	22°40'36.40"北	經度	121°30'13.91"東
地標資料		影像/檔名：GP04-1.jpg、GP04-2.jpg		
碑銘	無			
籍貫/堂號	無			
生年	無			
卒年	無			
葬年	無			
立碑人	新生訓導處			
現況描述	<input type="checkbox"/> 一般完整 <input type="checkbox"/> 墓碑破損 <input type="checkbox"/> 墓銘模糊 <input checked="" type="checkbox"/> 其他			
	GP4 為面對公墓左 1 的樁柱編號。柱身有皸裂紋，樁柱頂部有植物扎根而生。			
戶籍登錄	掃瞄影像 / 檔名：無			
相關資料				
案名	無		判決時間	無
死亡日期	無		死亡原因	無
所屬單位	無		職稱	無
案情	無			
相關故事				
參見 Gate。				

編號	01	調查日期	2014年4月11日
類別	<input checked="" type="checkbox"/> 墓碑 <input type="checkbox"/> 紀念物 <input type="checkbox"/> 地標 <input type="checkbox"/> 其他		
位置	緯度	22°40'36.06"北	經度 121°30'14.22"東
墓碑資料		影像/檔名：01-LuBH-1.jpg~01-LuBH-4.jpg	
墓主	盧筆華		
籍貫/堂號	貴州吳川		
生年	1924		
卒年	1967		
葬年	1970		
立碑人	治喪委員會		
現況描述	<input checked="" type="checkbox"/> 一般完整 <input type="checkbox"/> 墓碑破損 <input type="checkbox"/> 墓銘模糊 <input type="checkbox"/> 其他		
	墓碑照片已脫落不見。墓碑銘文：貴州吳川/軍籍號碼220146/生於民國13年6月1日午時/死於民國56年12月29日辰時/故陸軍步兵上士盧筆華之墓/治喪委員會立/中華民國五九年五月卅日。		
戶籍登錄	掃瞄影像 / 檔名：(待建)		
相關資料			
案名	無	判決時間	無
死亡日期	1967/12/29	死亡原因	不詳
所屬單位	待查	職稱	待查
案情	無		
相關故事			
待查			

編號	02	調查日期	2014年4月11日	
類別	<input checked="" type="checkbox"/> 墓碑 <input type="checkbox"/> 紀念物 <input type="checkbox"/> 地標 <input type="checkbox"/> 其他			
位置	緯度	22°40'36.10" 北	經度	121°30'14.17" 東
墓碑資料		影像/檔名：02-XiaoZL-1.jpg~02-XiaoZL-2.jpg		
墓主	蕭忠良			
籍貫/堂號	安東省安東縣			
生年	不詳			
卒年	不詳			
葬年	1968			
立碑人	不詳			
現況描述	<input checked="" type="checkbox"/> 一般完整 <input type="checkbox"/> 墓碑破損 <input type="checkbox"/> 墓銘模糊 <input type="checkbox"/> 其他			
	墓碑銘文：安東省安東縣/故陸軍中士蕭忠良之墓/中華民國五十七年一月二十二日立。			
戶籍登錄	掃瞄影像 / 檔名：(待建)			
相關資料				
案名	無		判決時間	無
死亡日期	不詳		死亡原因	不詳
所屬單位	待查		職稱	待查
案情	無			
相關故事				
待查				


編號	03	調查日期	2014 年 4 月 11 日	
類別	<input checked="" type="checkbox"/> 墓碑 <input type="checkbox"/> 紀念物 <input type="checkbox"/> 地標 <input type="checkbox"/> 其他			
位置	緯度	22°40'36.16" 北	經度	121°30'14.22" 東
墓碑資料		影像/檔名：03-LiJH-1.jpg~03-LiJH-3.jpg		
墓主	李景煥			
籍貫/堂號	台灣屏東			
生年	不詳			
卒年	不詳			
葬年	1955			
立碑人	不詳			
現況描述	<input checked="" type="checkbox"/> 一般完整 <input type="checkbox"/> 墓碑破損 <input type="checkbox"/> 墓銘模糊 <input type="checkbox"/> 其他			
	墓碑銘文：屏東縣潮州鎮同榮里中山路 95 號人/李故景煥之墓/中華民國四十四年二月五日立。			
戶籍登錄	掃瞄影像 / 檔名：(待建)			
相關資料				
案名	待查		判決時間	待查
死亡日期	待查		死亡原因	待查
所屬單位	待查		職稱	待查
案情	待查			
相關故事				
待查				


編號	04	調查日期	2014年4月11日
類別	<input checked="" type="checkbox"/> 墓碑 <input type="checkbox"/> 紀念物 <input type="checkbox"/> 地標 <input type="checkbox"/> 其他		
位置	緯度	22°40'36.15"北	經度 121°30'14.10"東
墓碑資料		影像/檔名：04-WangYQ-1.jpg~04-WangYQ-2.jpg	
墓主	王玉祺		
籍貫/堂號	福建連江		
生年	1923		
卒年	1958		
葬年	1958		
立碑人	不詳		
現況描述	<input checked="" type="checkbox"/> 一般完整 <input type="checkbox"/> 墓碑破損 <input type="checkbox"/> 墓銘模糊 <input type="checkbox"/> 其他		
	墓碑銘文：福建連江/王玉祺之墓/民國四十七年一月 墓碑「王玉祺」周邊，質變轉白。		
戶籍登錄	掃瞄影像 / 檔名：(待建)		
相關資料			
案名	海軍賈毓良等叛亂案	判決時間	1950/6/27
死亡日期	1958/1/16	死亡原因	自縊
所屬單位	第二大隊第六中隊	職稱	新生
案情	王玉祺是聯榮艦一等兵，該艦於1949年11月5日叛變，他趁機隨叛變者叛逃。1950年5月19日在中共果敢艦服役時，被國軍（海軍）擊毀俘獲。被以「聽從煽惑逃叛」及「以暴動竊據國土顛覆政府」兩罪，判刑20年，褫奪公權10年。		
相關故事			
<p>王玉祺患有甲狀腺機能亢進症及皮膚病。1958年1月16日半夜三點鐘，被發現在第二大隊第六中隊廁所上吊自殺。當天清晨七點，就被埋葬到新生訓導處公墓。他在前一天所寫的遺書中寫：「因艦在廣州給共匪徒所害，到台灣判罪二十年，我到期滿有五十歲了，回去能幹什麼，所以早死出生」。新生訓導處官兵，就根據遺書，在正式的公文書中記載王玉祺自縊的原因：「刑期過久，胸懷狹窄，實為該生自縊之起因，似屬無疑」。</p>			


編號	05	調查日期	2014年4月11日	
類別	<input checked="" type="checkbox"/> 墓碑 <input type="checkbox"/> 紀念物 <input type="checkbox"/> 地標 <input type="checkbox"/> 其他			
位置	緯度	22°40'36.24"北	經度	121°30'14.30"東
墓碑資料		影像/檔名：05-YangXH-1.jpg~05-YangXH-2.jpg		
墓主	楊孝華			
籍貫/堂號	浙江寧波			
生年	不詳			
卒年	不詳			
葬年	1953			
立碑人	不詳			
現況描述	<input type="checkbox"/> 一般完整 <input type="checkbox"/> 墓碑破損 <input checked="" type="checkbox"/> 墓銘模糊 <input type="checkbox"/> 其他			
	墓碑銘文：浙江寧波□□□/楊孝華之墓/中華民國四十二年四月 墓碑模糊，勉強辨識，籍貫「浙江寧波」之下三字，疑為「西前鄉」。			
戶籍登錄	掃瞄影像 / 檔名：(待建)			
相關資料				
案名	待查	判決時間	待查	
死亡日期	待查	死亡原因	待查	
所屬單位	待查	職稱	待查	
案情	待查			
相關故事				
待查				





編號	06	調查日期	2014 年 4 月 11 日
類別	<input checked="" type="checkbox"/> 墓碑 <input type="checkbox"/> 紀念物 <input type="checkbox"/> 地標 <input type="checkbox"/> 其他		
位置	緯度	22°40'36.25" 北	經度 121°30'14.23" 東
墓碑資料		影像/檔名：06-WangYZ-1.jpg~06-WangYZ-2.jpg	
墓主	王一州	 	
籍貫/堂號	台灣彰化		
生年	1922		
卒年	1963		
葬年	1963		
立碑人	不詳		
現況描述	<input checked="" type="checkbox"/> 一般完整 <input type="checkbox"/> 墓碑破損 <input type="checkbox"/> 墓銘模糊 <input type="checkbox"/> 其他		
	墓碑銘文：台灣彰化人/王一州之墓/中華民國五十二年元月 墓碑原本埋在土裡，只露出「王」字，經挖掘覆土，清理後才能辨識墓碑銘文。		
戶籍登錄	掃瞄影像 / 檔名：(待建)		
相關資料			
案名	台中市工作委員會/施部生案	判決時間	1952/12/5
死亡日期	1963/1/3	死亡原因	自縊
所屬單位	第一大隊第二中隊	職稱	新生
案情	王一州為和美鎮公所戶籍員，1950年由劉嘉武介紹，認識施部生。同案之蔡能嘉供述，王曾介紹施部生與他認識，要他們多聯繫等等。王一州因此被以「參加叛亂之組織」，判刑15年，褫奪公權10年。		
相關故事			
<p>王一州於1963年1月3日上午經該隊值星官上尉分隊長李傳堯派往生產組任公差，隨同幹事高書山中尉率領上山工作。官兵在午飯前發現王一州失去蹤影，開午飯時仍未歸還，即率同生產組遍山找尋，同時回報大隊及中隊，擴大編組四處尋覓。經十四小時連續搜索，在阿眉山腹水溝邊發現王一州已在大榕樹上自縊身死。</p>			



編號	07	調查日期	2014年4月11日	
類別	<input checked="" type="checkbox"/> 墓碑 <input type="checkbox"/> 紀念物 <input type="checkbox"/> 地標 <input type="checkbox"/> 其他			
位置	緯度	22°40'36.24"北	經度	121°30'14.16"東
墓碑資料		影像/檔名：07-LiuYJ-1.jpg~07-LiuYJ-3.jpg		
墓主	劉依金			
籍貫/堂號	福建福州			
生年	不詳			
卒年	不詳			
葬年	1951			
立碑人	不詳			
現況描述	<input type="checkbox"/> 一般完整 <input type="checkbox"/> 墓碑破損 <input checked="" type="checkbox"/> 墓銘模糊 <input type="checkbox"/> 其他			
	墓碑銘文：福建省福州人/劉依金之墓/中華民國四十年十二月十三日 墓碑表面已風化，露出混凝土小石子結構，「金」字有缺損，易判讀為「全」。			
戶籍登錄	掃瞄影像 / 檔名：(待建)			
相關資料				
案名	待查		判決時間	待查
死亡日期	待查		死亡原因	待查
所屬單位	待查		職稱	待查
案情	待查			
相關故事				
待查				

編號	08	調查日期	2014年4月11日	
類別	<input checked="" type="checkbox"/> 墓碑 <input type="checkbox"/> 紀念物 <input type="checkbox"/> 地標 <input type="checkbox"/> 其他			
位置	緯度	22°40'36.22"北	經度	121°30'14.09"東
墓碑資料		影像/檔名：08-WangMY-1.jpg~08-WangMY-3.jpg		
墓主	王民英			
籍貫/堂號	福建福州			
生年	不詳			
卒年	不詳			
葬年	1951			
立碑人	不詳			
現況描述	<input type="checkbox"/> 一般完整 <input type="checkbox"/> 墓碑破損 <input type="checkbox"/> 墓銘模糊 <input checked="" type="checkbox"/> 其他			
	墓碑銘文：福建省福州/王民英之墓/中華民國四十年九月 墓碑大致完整，但墓肩有破損。			
戶籍登錄	掃瞄影像 / 檔名：(待建)			
相關資料				
案名	待查		判決時間	待查
死亡日期	待查		死亡原因	待查
所屬單位	待查		職稱	待查
案情	待查			
相關故事				
待查				


編號	09	調查日期	2014年4月11日	
類別	<input checked="" type="checkbox"/> 墓碑 <input type="checkbox"/> 紀念物 <input type="checkbox"/> 地標 <input type="checkbox"/> 其他			
位置	緯度	22°40'36.31"北	經度	121°30'14.37"東
墓碑資料		影像/檔名：09-HuangJJ-1.jpg~09-HuangJJ-3.jpg		
墓主	黃金圳			
籍貫/堂號	台灣苗栗			
生年	不詳			
卒年	不詳			
葬年	1958			
立碑人	不詳			
現況描述	<input type="checkbox"/> 一般完整 <input checked="" type="checkbox"/> 墓碑破損 <input type="checkbox"/> 墓銘模糊 <input type="checkbox"/> 其他			
	墓碑銘文：台灣苗栗人/黃金圳之墓/□□□七年五月 墓碑破損，「黃」依殘蹟判斷，立碑時間以字體大小判斷缺三字，第四字依筆畫判斷為「七」（推斷民國四七年）			
戶籍登錄	掃瞄影像 / 檔名：(待建)			
相關資料				
案名	待查	判決時間	待查	
死亡日期	待查	死亡原因	待查	
所屬單位	待查	職稱	待查	
案情	待查			
相關故事				
待查				


編號	10	調查日期	2014年4月11日	
類別	<input checked="" type="checkbox"/> 墓碑 <input type="checkbox"/> 紀念物 <input type="checkbox"/> 地標 <input type="checkbox"/> 其他			
位置	緯度	22°40'36.29"北	經度	121°30'14.28"東
墓碑資料		影像/檔名：10-ZhengCD-1.jpg~10-ZhengCD-3.jpg		
墓主	鄭財德		 	
籍貫/堂號	台北樹林			
生年	不詳			
卒年	不詳			
葬年	1968			
立碑人	不詳			
現況描述	<input checked="" type="checkbox"/> 一般完整 <input type="checkbox"/> 墓碑破損 <input type="checkbox"/> 墓銘模糊 <input checked="" type="checkbox"/> 其他			
	<p>墓碑銘文：台北縣樹林鎮/故鄭財德之墓/中華民國五十七年三月立 整座墓塚大致完整，墓庭亦無缺損。但墓碑表面，部分露出灌漿時埋入的鋼筋。墓穴陷落，雜草叢生，推測已撿骨。</p>			
戶籍登錄	掃瞄影像 / 檔名：(待建)			
相關資料				
案名	待查		判決時間	待查
死亡日期	待查		死亡原因	待查
所屬單位	待查		職稱	待查
案情	待查			
相關故事				
待查				

編號	11	調查日期	2014 年 4 月 11 日	
類別	<input checked="" type="checkbox"/> 墓碑 <input type="checkbox"/> 紀念物 <input type="checkbox"/> 地標 <input type="checkbox"/> 其他			
位置	緯度	22° 40' 36.34" 北	經度	121° 30' 14.30" 東
墓碑資料		影像/檔名：11-LiFX-1.jpg~11-LiFX-3.jpg		
墓主	李復興			
籍貫/堂號	河南濟源			
生年	1918			
卒年	1964			
葬年	1964 (1965 立碑)			
立碑人	不詳			
現況描述	<input checked="" type="checkbox"/> 一般完整 <input type="checkbox"/> 墓碑破損 <input type="checkbox"/> 墓銘模糊 <input type="checkbox"/> 其他			
	墓碑銘文：河南濟陽/故李復興之墓/中華民國五十四年一月立 (判決書記載李復興為「河南省濟源縣人」)			
戶籍登錄	掃瞄影像 / 檔名：(待建)			
相關資料				
案名	陸軍李復興案	判決時間	1950/7/13	
死亡日期	1964/8/16	死亡原因	病故	
所屬單位	第二大隊第六中隊	職稱	新生	
案情	李復興於 1945 年 10 月參加共產黨之「16 人班宣傳組」，潛伏淞滬警備司令部為共產黨宣傳，後潛入陸軍第 19 軍第 14 師 43 團 2 營 6 連任上等兵，從事活動宣傳，遭當局查獲，被以「參加叛亂組織」判處無期徒刑，褫奪公權終身。			
相關故事				
根據李復興「死亡證書」，李復興患有重型肺結核、氣喘、腎盂炎，曾於 1958 年 11 月 20 日住入新生訓導處醫務室治療，於 1964 年 8 月 16 日併發心臟病而死亡。1964 年 8 月 16 日葬於新生訓導處公墓，享年 46 歲。				


編號	12	調查日期	2014 年 4 月 11 日
類別	<input checked="" type="checkbox"/> 墓碑 <input type="checkbox"/> 紀念物 <input type="checkbox"/> 地標 <input type="checkbox"/> 其他		
位置	緯度	22° 40' 36.34" 北	經度 121° 30' 14.27" 東
墓碑資料		影像/檔名：12-LiaoQC-1.jpg~12-LiaoQC-4.jpg	
墓主	廖啟川	 	
籍貫/堂號	台灣南投		
生年	1912		
卒年	1972		
葬年	1972		
立碑人	蔡寬裕		
現況描述	<input type="checkbox"/> 一般完整 <input type="checkbox"/> 墓碑破損 <input type="checkbox"/> 墓銘模糊 <input checked="" type="checkbox"/> 其他		
	<p>墓碑銘文：南投/廖啟川之墓</p> <p>墓碑原本被泥土掩埋大半，後來清理泥土後，完整判讀墓碑銘文，並無立碑日期。</p> <p>墓穴凹陷，野草蔓生。根據蔡寬裕口述，墓主家屬已撿骨。</p>		
戶籍登錄	掃瞄影像 / 檔名：(待建)		
相關資料			
案名	廖啟川台獨案	判決時間	1962/3/27
死亡日期	1972/6/25	死亡原因	病故
所屬單位	國防部感訓監獄	職稱	受刑人
案情	<p>廖啟川 1955 年曾競選南投縣長，疑因選務單位「作票」而落選；1961 年 6 月間，向曾壬癸稱其兄在日本廖文毅處任秘書長，已派人來台活動「台灣獨立」等語，囑其參與活動並吸收軍人加入，當場獲同意。後分別爭取詹萬財、利足禹、蔡金鏗、孫秋源、吳耿隆、陳東川分別加入組織。1957 年 8 月與蘇東啟會商反對運動。後蘇東啟遭政府逮捕，廖亦遭循線查獲，被以「累犯預備以非法之方法顛覆政府」，判處有期徒刑 14 年，褫奪公權 5 年。</p>		
相關故事			


根據受難者蔡寬裕口述，廖啟川曾在泰源感訓監獄、綠島感訓監獄坐牢。1972年6月25日因中風病故，由綠指部職訓隊隊員協助，埋葬在新生訓導處公墓。當時蔡寬裕被延訓，在警備總部綠島指揮部第六隊（新生隊）擔任「隊勤」，他從職訓隊員獲悉，有政治犯死亡葬在新生訓導處公墓，便利用機會前去查看，發現新墳覆土單薄，且只用三夾板寫著「廖啟川之墓」。蔡寬裕擔心墳土易遭雨水沖刷，回到隊部後，向官長報告「有同樣新生的墓壞了」，請准他基於同是新生的關係，前去修復。他獲得允准，請木工協助，親手製作墓碑，並在墳塚周邊用石塊水泥加固。目前廖啟川墓碑即是1972年，蔡寬裕親手製作、立碑。


編號	13	調查日期	2014年4月11日	
類別	<input checked="" type="checkbox"/> 墓碑 <input type="checkbox"/> 紀念物 <input type="checkbox"/> 地標 <input type="checkbox"/> 其他			
位置	緯度	22°40'36.29"北	經度	121°30'14.23"東
墓碑資料		影像/檔名：13-FanYM-1.jpg~13-FanYM-3.jpg		
墓主	范亞銘			
籍貫/堂號	廣東五華			
生年	不詳			
卒年	不詳			
葬年	1963			
立碑人	不詳			
現況描述	<input type="checkbox"/> 一般完整 <input type="checkbox"/> 墓碑破損 <input checked="" type="checkbox"/> 墓銘模糊 <input type="checkbox"/> 其他			
	墓碑銘文：廣東五華人/范亞銘之墓/中華民國五十二年四月五日 墓碑銘文「亞」「銘」筆畫有缺損。			
戶籍登錄	掃瞄影像 / 檔名：(待建)			
相關資料				
案名	待查	判決時間	待查	
死亡日期	待查	死亡原因	待查	
所屬單位	待查	職稱	待查	
案情	待查			
相關故事				
待查				


編號	14	調查日期	2014年4月11日	
類別	<input checked="" type="checkbox"/> 墓碑 <input type="checkbox"/> 紀念物 <input type="checkbox"/> 地標 <input type="checkbox"/> 其他			
位置	緯度	22°40'36.34"北	經度	121°30'14.22"東
墓碑資料		影像/檔名：14-ZhaoYJ-1.jpg~14-ZhaoYJ-3.jpg		
墓主	趙有江			
籍貫/堂號	安徽霍邱			
生年	不詳			
卒年	1964			
葬年	1964			
立碑人	不詳			
現況描述	<input type="checkbox"/> 一般完整 <input checked="" type="checkbox"/> 墓碑破損 <input type="checkbox"/> 墓銘模糊 <input type="checkbox"/> 其他			
	墓碑銘文：安徽霍邱人/趙有江之墓/中華民國五十三年五月二日故 墓碑邊緣部分缺損，墓碑表面滲出結構鐵鏽痕跡。			
戶籍登錄	掃瞄影像 / 檔名：(待建)			
相關資料				
案名	待查		判決時間	待查
死亡日期	1964/5/2		死亡原因	待查
所屬單位	待查		職稱	待查
案情	待查			
相關故事				
待查				


編號	15	調查日期	2014年4月11日	
類別	<input checked="" type="checkbox"/> 墓碑 <input type="checkbox"/> 紀念物 <input type="checkbox"/> 地標 <input type="checkbox"/> 其他			
位置	緯度	22°40'36.32"北	經度	121°30'14.17"東
墓碑資料		影像/檔名：15-ZhengJL-1.jpg~15-ZhengJL-3.jpg		
墓主	鄭金煉			
籍貫/堂號	台灣台北			
生年	不詳			
卒年	不詳			
葬年	1954			
立碑人	不詳			
現況描述	<input type="checkbox"/> 一般完整 <input type="checkbox"/> 墓碑破損 <input checked="" type="checkbox"/> 墓銘模糊 <input type="checkbox"/> 其他			
	墓碑銘文：台北人/鄭金煉之墓/民國四十三年五月十六日立 墓碑銘文「民國四十三」等字已經模糊，不易辨識。			
戶籍登錄	掃瞄影像 / 檔名：(待建)			
相關資料				
案名	待查	判決時間	待查	
死亡日期	待查	死亡原因	待查	
所屬單位	待查	職稱	待查	
案情	待查			
相關故事				
待查				

編號	16	調查日期	2014年4月11日
類別	<input checked="" type="checkbox"/> 墓碑 <input type="checkbox"/> 紀念物 <input type="checkbox"/> 地標 <input type="checkbox"/> 其他		
位置	緯度	22°40'36.36"北	經度 121°30'14.13"東
墓碑資料		影像/檔名：16-ChenAF-1.jpg~16-ChenAF-3.jpg	
墓主	陳阿福		
籍貫/堂號	台灣新竹		
生年	1920		
卒年	1964		
葬年	1964		
立碑人	不詳		
現況描述	<input type="checkbox"/> 一般完整 <input checked="" type="checkbox"/> 墓碑破損 <input type="checkbox"/> 墓銘模糊 <input type="checkbox"/> 其他		
	墓碑銘文：台北縣人/陳阿福之墓/中華民國五十三年七月十七日 墓碑缺損、皸裂，墓穴下陷野草蔓生，已撿骨。 判決書及身份簿記載，陳阿福係新竹縣人，家住台北市。		
戶籍登錄	掃瞄影像 / 檔名：(待建)		
相關資料			
案名	台灣省工委會台北司機公會支部案	判決時間	1953/12/24
死亡日期	1964/7/17	死亡原因	病故
所屬單位	第一大隊第一中隊	職稱	新生
案情	陳阿福於 1949 年，因周生發涉及台灣省工委會台北司機公會支部案，被以「參加叛亂之組織」，判刑 12 年，褫奪公權 10 年。		
相關故事			
<p>根據陳阿福死亡證明書記載，他因患肝硬化，於 1964 年 5 月 4 日住進新生訓導處的療養室。醫療人員「除對症療法外，並予以葡萄糖、克勞酸、肝精維生素以及強心利尿等劑罔效」。該年 6 月 3 日新生訓導處醫務所診斷，陳阿福因「實質性肝細胞壞死」，而有「吐血、全身黃膽腹及下肢水腫、貧血等」症狀，建議「保外就醫」。但同年 7 月 17 日，陳阿福在新生訓導處「因心臟麻痺而死亡」。翌日即安葬在新生訓導處公墓。</p>			


編號	17	調查日期	2014年4月11日	
類別	<input checked="" type="checkbox"/> 墓碑 <input type="checkbox"/> 紀念物 <input type="checkbox"/> 地標 <input type="checkbox"/> 其他			
位置	緯度	22°40'36.28"北	經度	121°30'14.10"東
墓碑資料		影像/檔名：17-HuQH-1.jpg~17-HuQH-3.jpg		
墓主	胡清華			
籍貫/堂號	江蘇揚州			
生年	不詳			
卒年	不詳			
葬年	1955			
立碑人	不詳			
現況描述	<input type="checkbox"/> 一般完整 <input type="checkbox"/> 墓碑破損 <input checked="" type="checkbox"/> 墓銘模糊 <input type="checkbox"/> 其他			
	墓碑銘文：江蘇揚州人/胡清華之墓/民國四十四年十二月 墓碑銘文部分筆畫缺損，「揚州」、「民國四十四年十二月」模糊，須勉強辨識。			
戶籍登錄	掃瞄影像 / 檔名：(待建)			
相關資料				
案名	待查	判決時間	待查	
死亡日期	待查	死亡原因	待查	
所屬單位	待查	職稱	待查	
案情	待查			
相關故事				
待查				

編號	18	調查日期	2014年4月11日	
類別	<input checked="" type="checkbox"/> 墓碑 <input type="checkbox"/> 紀念物 <input type="checkbox"/> 地標 <input type="checkbox"/> 其他			
位置	緯度	22°40'36.08"北	經度	121°30'13.97"東
墓碑資料		影像/檔名：04-WangYQ-1.jpg~04-WangYQ-2.jpg		
墓主	王金川			
籍貫/堂號	台灣嘉義			
生年	不詳			
卒年	不詳			
葬年	1973			
立碑人	不詳			
現況描述	<input type="checkbox"/> 一般完整 <input type="checkbox"/> 墓碑破損 <input checked="" type="checkbox"/> 墓銘模糊 <input checked="" type="checkbox"/> 其他			
	墓碑銘文：台灣省嘉義縣/王故金川之墓/中華民國六十二年時屋月二十日立 墓碑原有照片脫落不見，銘文刻痕很淺，模糊不易辨識。			
戶籍登錄	掃瞄影像 / 檔名：(待建)			
相關資料				
案名	待查		判決時間	待查
死亡日期	待查		死亡原因	待查
所屬單位	待查		職稱	待查
案情	待查			
相關故事				
待查				

編號	19	調查日期	2014年4月11日	
類別	<input checked="" type="checkbox"/> 墓碑 <input type="checkbox"/> 紀念物 <input type="checkbox"/> 地標 <input type="checkbox"/> 其他			
位置	緯度	22°40'36.11"北	經度	121°30'14.02"東
墓碑資料		影像/檔名：19-ChenDD-1.jpg~19-ChenDD-3.jpg		
墓主	陳道東			
籍貫/堂號	江西上饒			
生年	1923			
卒年	1972			
葬年	1972			
立碑人	不詳			
現況描述	<input type="checkbox"/> 一般完整 <input type="checkbox"/> 墓碑破損 <input checked="" type="checkbox"/> 墓銘模糊 <input checked="" type="checkbox"/> 其他			
	墓碑銘文：江西省/上饒市/陸軍步兵中士/陳道東之墓/民國十二年十月十一日/民國六十一年八月卅一日立 墓碑原嵌照片已損壞，無法辨識。銘文模糊，不易辨識。			
戶籍登錄	掃瞄影像 / 檔名：(待建)			
相關資料				
案名	無		判決時間	無
死亡日期	待查		死亡原因	不詳
所屬單位	待查		職稱	待查
案情	無			
相關故事				
待查				


編號	20	調查日期	2014年4月11日	
類別	<input checked="" type="checkbox"/> 墓碑 <input type="checkbox"/> 紀念物 <input type="checkbox"/> 地標 <input type="checkbox"/> 其他			
位置	緯度	22°40'36.16"北	經度	121°30'13.92"東
墓碑資料		影像/檔名：20-BaoYC-1.jpg~20-BaoYC-2.jpg		
墓主	鮑玉成			
籍貫/堂號	雲南騰衝			
生年	不詳			
卒年	不詳			
葬年	1963			
立碑人	不詳			
現況描述	<input checked="" type="checkbox"/> 一般完整 <input type="checkbox"/> 墓碑破損 <input type="checkbox"/> 墓銘模糊 <input checked="" type="checkbox"/> 其他			
	墓碑銘文：雲南省騰衝縣/鮑玉成之墓/中華民國五十二年三月十二日立 墓碑原嵌照片已脫落不見。			
戶籍登錄	掃瞄影像 / 檔名：(待建)			
相關資料				
案名	待查	判決時間	待查	
死亡日期	待查	死亡原因	待查	
所屬單位	待查	職稱	待查	
案情	待查			
相關故事				
待查				

編號	21	調查日期	2014年4月11日	
類別	<input checked="" type="checkbox"/> 墓碑 <input type="checkbox"/> 紀念物 <input type="checkbox"/> 地標 <input type="checkbox"/> 其他			
位置	緯度	22°40'36.17"北	經度	121°30'14.07"東
墓碑資料		影像/檔名：21-LinFL-1.jpg~21-LinFL-3.jpg		
墓主	林福祿		 	
籍貫/堂號	福建龍岩			
生年	不詳			
卒年	不詳			
葬年	1957			
立碑人	不詳			
現況描述	<input checked="" type="checkbox"/> 一般完整 <input type="checkbox"/> 墓碑破損 <input checked="" type="checkbox"/> 墓銘模糊 <input type="checkbox"/> 其他			
	墓碑銘文：福建龍岩人/林福祿之墓/民國四十六年一月十日立 墓碑大半被泥土掩埋，經清理泥土始露出全貌。銘文模糊，不易辨識。			
戶籍登錄	掃瞄影像 / 檔名：(待建)			
相關資料				
案名	待查		判決時間	待查
死亡日期	待查		死亡原因	待查
所屬單位	待查		職稱	待查
案情	待查			
相關故事				
待查				

編號	22	調查日期	2014年4月11日
類別	<input checked="" type="checkbox"/> 墓碑 <input type="checkbox"/> 紀念物 <input type="checkbox"/> 地標 <input type="checkbox"/> 其他		
位置	緯度	22°40'36.15"北	經度 121°30'13.98"東
墓碑資料		影像/檔名：22-WuFQ-1.jpg~22-WuFQ-2.jpg	
墓主	吳福貴		
籍貫/堂號	安徽桐城		
生年	1934		
卒年	1962		
葬年	1962		
立碑人	不詳		
現況描述	<input checked="" type="checkbox"/> 一般完整 <input type="checkbox"/> 墓碑破損 <input type="checkbox"/> 墓銘模糊 <input checked="" type="checkbox"/> 其他		
	墓碑銘文：安徽桐城/吳福貴之墓/中華民國五十二年四月 墓碑已傾頽。		
戶籍登錄	掃瞄影像 / 檔名：(待建)		
相關資料			
案名	吳福貴等案	判決時間	1961/1/16
死亡日期	1962/8/28	死亡原因	病故
所屬單位	新生訓導處(隊別待查)	職稱	新生
案情	吳福貴隨軍隊來台後退伍，以街頭修鞋為生，常遭警察取締，不滿政府施政。1960年3月閱讀《自由中國》所載〈蔣總統當選第三任總統，對中國歷史應如何交代〉及〈老兵的悲哀〉等文，告訴同住友人，計畫組織「中國人民同盟會」以武力推翻政府。他更書寫「告同志書」給友人閱讀，並製作兩百多份「毛主席萬歲」等標語的傳單，預備在蔣總統就職日散發。被政府以「預備以非法之方法顛覆政府」，處有期徒刑10年，褫奪公權5年。		
相關故事			

吳福貴在偵訊時，辯稱自己精神不正常，但不為法庭採信，被判刑 10 年，於 1961/10/27 押解到綠島新生訓導處服刑，但不到一年就因病去世。根據檔案，新生訓導處 1962 年 9 月 8 日呈報警備總部呈文：「叛亂犯新生吳福貴一名患慢性腎炎及心臟瓣膜症，經本處治療因心臟極度衰弱於本（51）年八月廿八日八時四十分死亡，經派本處少校監察官吳貴鑫會同當地警察派出所勘驗後安葬綠島新生公墓」。

編號	23	調查日期	2014年4月11日	
類別	<input checked="" type="checkbox"/> 墓碑 <input type="checkbox"/> 紀念物 <input type="checkbox"/> 地標 <input type="checkbox"/> 其他			
位置	緯度	22°40'36.17"北	經度	121°30'13.97"東
墓碑資料		影像/檔名：23-CaiGS-1.jpg~23-CaiGS-3.jpg		
墓主	蔡國松			
籍貫/堂號	台灣台南			
生年	不詳			
卒年	不詳			
葬年	1972			
立碑人	不詳			
現況描述	<input checked="" type="checkbox"/> 一般完整 <input type="checkbox"/> 墓碑破損 <input type="checkbox"/> 墓銘模糊 <input checked="" type="checkbox"/> 其他			
	墓碑銘文：台灣省台南縣人/故蔡國松之墓/民國六十一年十月三日立 墓碑原嵌照片已脫落不見，銘文部分文字筆畫有缺損，「南」字脫落，不易辨識。			
戶籍登錄	掃瞄影像 / 檔名：(待建)			
相關資料				
案名	待查	判決時間	待查	
死亡日期	待查	死亡原因	待查	
所屬單位	待查	職稱	待查	
案情	待查			
相關故事				
待查				

編號	24	調查日期	2014 年 4 月 11 日	
類別	<input checked="" type="checkbox"/> 墓碑 <input type="checkbox"/> 紀念物 <input type="checkbox"/> 地標 <input type="checkbox"/> 其他			
位置	緯度	22°40'36.21" 北	經度	121°30'14.06" 東
墓碑資料		影像/檔名：24-LiGA-1.jpg~24-LiGA-3.jpg		
墓主	李國安			
籍貫/堂號	四川合川			
生年	1930			
卒年	1972			
葬年	1972			
立碑人	蔡寬裕			
現況描述	<input type="checkbox"/> 一般完整 <input checked="" type="checkbox"/> 墓碑破損 <input type="checkbox"/> 墓銘模糊 <input type="checkbox"/> 其他			
	墓碑銘文：四川合川/故李國安之墓 墓碑有裂痕，露出鋼筋鐵繡，且右上圓角、右下邊緣缺損。			
戶籍登錄	掃瞄影像 / 檔名：(待建)			
相關資料				
案名	袍哥幫會/李國安案	判決時間	1958/3/10	
死亡日期	待查	死亡原因	病故	
所屬單位	國防部綠島感訓監獄	職稱	受刑人	
案情	李國安於 1954 年，擔任陸軍第一軍團工程工兵總隊 502 營勤務連上等兵時，發起「袍哥幫會」，吸收反共義士張龍、李國定及趙英魁等，在營房附近水溝中開會兩次，收繳照片，互填通訊處，意圖結夥入山為共軍攻台時內應。被以「陰謀以非法之方法，變更國憲，顛覆政府」，判處有期徒刑 15 年，褫奪公權 10 年。			
相關故事				

根據「袍哥幫會/李國安案」判決書，李國安是潛伏在軍隊中的共產黨黨員。1950年韓戰爆發，蔣介石向美國表示願意出兵相援。中共聽說國軍有兩個師要參與韓戰，便派李國安參加「抗美援朝」，計畫假裝投誠，潛伏到國軍部隊，伺機展開「兵運工作」。後來因美國反對，台灣並未出兵參與韓戰。李國安在韓戰中「被俘」，韓戰和談後，他選擇自願來台，成為反共義士，分派在陸軍第一軍團司令部工程工兵總隊502營勤務連，階級為上等兵。

1954年中秋節前夕，他從報紙看到共軍叫囂攻台的消息，認為時機已到，於是發起「袍哥幫會」，拉攏平時愛發牢騷、稱讚共產黨的同僚張龍、李國定、夏世清、趙英魁等，邀請參加幫會。為了發起組織，他們兩度約在營房附近的水溝中開會。李國安還收繳照片，互填通訊處，並決議由張龍、李國定兩人探聽入山路徑，意圖結夥入山潛伏，準備在共軍攻台時內應，推翻政府。入山探路的張龍，沒完成任務，就在桃園車站附近找了一位豫籍老婦作為大家互通聲息的聯絡站。


李國安、李國定、張龍等人，於是私底下游說一起從韓戰戰場來台的「反共義士」共十幾人，吸收他們加入「袍哥幫會」，以期擴大組織。後來被人密報，而遭第一軍團偵破，在1955年2月至5月間分別被逮捕究辦。1958年3月10日，陸軍第一軍團司令部初審判決，李國安被以「陰謀以非法之方法，變更國憲，顛覆政府」，判處有期徒刑15年，褫奪公權10年。同案的張龍判刑10年，褫奪公權10年；而李國定、夏世清、趙英魁三人，判刑5年褫奪公權3年。初審後，李國安、夏世清聲請覆判，同年5月25日陸軍總部覆判「聲明駁回」。

李國安、夏世清、李國定、趙英魁等被判刑後，都關押過綠島新生訓導處（1958年6、7月間分別移送到綠島），李國安編在第九中隊，夏世清、李國定、趙英魁編在第十一中隊。張龍因為患有嚴重的肺結核，被關在新店的軍人監獄，曾送基隆821醫院治療，後病情趨重，再轉到台中805醫院，還是回天乏術，於1964年8月24日病故於該院，死後葬於台中縣新社鄉中興嶺公墓。

李國定、夏世清、趙英魁三人在綠島刑期屆滿後，獲得開釋。李國安後來因新生訓導處計畫裁撤，和其他政治犯移監台東泰源感訓監獄，1970年後又移監國防部綠島感訓監獄。

根據受難者蔡寬裕口述，李國安在綠洲山莊刑期將屆，在開釋前夕，拿出浸泡朝天椒的高粱酒暢飲慶祝，當天半夜引起大量胃出血，經急救無效而死亡。李國安死後，被葬在新生公墓。

當時，蔡寬裕已經離開綠洲山莊，被轉到警備總部綠島指揮部第六隊（新生隊）延訓。而被判無期徒刑的張國維則在該隊擔任教官。張國維後來被開釋，離去前將新生隊受難者長期累積的「急難救助基金」，交給蔡寬裕管理。蔡寬裕於是從基金提撥費用，為葬在新生公墓的受難難友修墳，包括廖啟川及李國安的墳墓。

編號	25	調查日期	2014年4月11日	
類別	<input checked="" type="checkbox"/> 墓碑 <input type="checkbox"/> 紀念物 <input type="checkbox"/> 地標 <input type="checkbox"/> 其他			
位置	緯度	22°40'36.26"北	經度	121°30'14.01"東
墓碑資料		影像/檔名：25-Anon-1.jpg~25-Anon-3.jpg		
墓主	無名氏			
籍貫/堂號	不詳			
生年	不詳			
卒年	不詳			
葬年	不詳			
立碑人	不詳			
現況描述	<input type="checkbox"/> 一般完整 <input checked="" type="checkbox"/> 墓碑破損 <input type="checkbox"/> 墓銘模糊 <input type="checkbox"/> 其他			
	墓碑銘文：無法辨識 墓碑表面受侵蝕，完全未留刻畫痕跡，無法辨識銘文。			
戶籍登錄	掃瞄影像 / 檔名：(待建)			
相關資料				
案名	待查	判決時間	待查	
死亡日期	待查	死亡原因	待查	
所屬單位	待查	職稱	待查	
案情	待查			
相關故事				
待查				


編號	26	調查日期	2014年4月11日
類別	<input checked="" type="checkbox"/> 墓碑 <input type="checkbox"/> 紀念物 <input type="checkbox"/> 地標 <input type="checkbox"/> 其他		
位置	緯度	22°40'36.30"北	經度 121°30'13.98"東
墓碑資料		影像/檔名：26-PengZX-1.jpg~26-PengZX-3.jpg	
墓主	彭竹修		
籍貫/堂號	湖南麻陽		
生年	1925		
卒年	1951		
葬年	1951		
立碑人	不詳		
現況描述	<input type="checkbox"/> 一般完整 <input checked="" type="checkbox"/> 墓碑破損 <input type="checkbox"/> 墓銘模糊 <input checked="" type="checkbox"/> 其他		
	墓碑銘文：湖南省麻陽人/彭竹修之墓/中華民國四十年五月卅日 墓肩破損，墓碑脫離墓塚，往前傾倒。		
戶籍登錄	掃瞄影像 / 檔名：(待建)		
相關資料			
案名	海軍美頌軍艦毛卻非等案	判決時間	1949/12/21
死亡日期	1951/5/31	死亡原因	病故
所屬單位	第一大隊第四中隊	職稱	新生
案情	彭竹修，原是海軍美頌艦三等軍醫佐軍醫官。1949年，美頌艦艦長毛卻非被舊識楊滄活策反，預備1949年10月19日「起義」。但10月18日，船員謝衡、申公慶等人，將毛卻非等人制伏，將船駛往左營，交由海軍總司令部軍法處審理。後毛卻非、張紀君宣判死刑，彭竹修以「參加叛亂集會」，判處有期徒刑15年，褫奪公權10年。		
相關故事			

根據彭竹修死亡證書所載，彭竹修 1950 年 6 月關押在「台北中正東路軍人監獄」（即青島東路 3 號街廓內）就已經發病，曾接受治療。

彭竹修是 1951 年 5 月 17 日，第一批抵達綠島新生訓導處的受難者之一。死亡證書的「治療經過」記載：「查該生于五月十七日入隊即患有肺結核病，身體消瘦，顏面蒼白，體溫每日均在 38.5°C 度。脈搏一百零二次。據其本人云：「如此發熱已有二月餘矣，同時咳嗽乾燥，痰不易吐出，經打診，臥位左肺上葉現有濁音，坐位有頭著之平卵形濁音。曾予以酸柳酸非那西汀磺胺劑等內服並注射葡萄糖強心劑等罔效，至卅一日上午五時亡故」。


彭竹修死亡證書，文號為「醫字第壹號」，記載埋葬地點為「綠島流鰻溝公墓」。可以確定他是第一個埋葬在該地的「新生」，而且當時該地也還沒有命名為「台灣省保安司令部新生訓導處公墓」。

根據受難者王文清的口述，在彭竹修死亡之前，曾有兩位官兵因為吵架，舉槍互射，雙雙死亡，被埋在這裡。

編號	27	調查日期	2014年4月11日	
類別	<input checked="" type="checkbox"/> 墓碑 <input type="checkbox"/> 紀念物 <input type="checkbox"/> 地標 <input type="checkbox"/> 其他			
位置	緯度	22°40'36.27"北	經度	121°30'14.06"東
墓碑資料		影像/檔名：27-YangKH-1.jpg~27-YangKH-3.jpg		
墓主	楊凱和			
籍貫/堂號	山東博平			
生年	不詳			
卒年	不詳			
葬年	不詳			
立碑人	不詳			
現況描述	<input type="checkbox"/> 一般完整 <input type="checkbox"/> 墓碑破損 <input checked="" type="checkbox"/> 墓銘模糊 <input checked="" type="checkbox"/> 其他			
	墓碑銘文：山東博平/楊凱和之墓/中華民國□□□□□ 墓碑銘文嚴重受到侵蝕，字跡辨識困難，立碑日期，僅勉強辨識「中華民國」四字。墓肩嚴重崩毀。			
戶籍登錄	掃瞄影像 / 檔名：(待建)			
相關資料				
案名	待查	判決時間	待查	
死亡日期	待查	死亡原因	待查	
所屬單位	待查	職稱	待查	
案情	待查			
相關故事				
待查				

編號	28	調查日期	2014 年 4 月 11 日
類別	<input checked="" type="checkbox"/> 墓碑 <input type="checkbox"/> 紀念物 <input type="checkbox"/> 地標 <input type="checkbox"/> 其他		
位置	緯度	22°40'36.36" 北	經度 121°30'14.09" 東
墓碑資料		影像/檔名：28-XinSP-1.jpg~28-XinSP-2.jpg	
墓主	辛水波		
籍貫/堂號	台灣彰化		
生年	1928		
卒年	1964		
葬年	1964		
立碑人	不詳		
現況描述	<input type="checkbox"/> 一般完整 <input checked="" type="checkbox"/> 墓碑破損 <input type="checkbox"/> 墓銘模糊 <input type="checkbox"/> 其他		
	墓碑銘文：台灣彰化/ <input type="checkbox"/> 水波之墓/民國五十三年五月一日 墓碑破損，姓「辛」字不全，憑檔案資料確認。		
戶籍登錄	掃瞄影像 / 檔名：(待建)		
相關資料			
案名	阿里山支部李瑞東等自首不誠案	判決時間	1953/1/20
死亡日期	1964/5/1	死亡原因	病故
所屬單位	第三大隊第九中隊	職稱	新生
案情	辛水波在鐵路局台北機務段擔任火車司機，因員工訓練認識李瑞東。1950 年 5 月，李瑞東計畫偷運武器赴南部，詢問辛水波意見，辛水波叫李將槍械拆零包裝在行李中託運。被以「幫助意圖以非法之方法顛覆政府而著手實行」判處有期徒刑 12 年，褫奪公權 8 年。		
相關故事			
<p>辛水波係於 1952 年 2 月 22 日被捕，1953 年 1 月 20 日被判刑 12 年，他自 1959 年 6 月 17 日移監綠島新生訓導處，到 1964 年 2 月 21 日已經服刑滿 12 年，但被以「考核思想仍未改正」的理由，繼續感訓。根據辛水波死亡證書，他在 1963 年 5 月 15 日就因病住進醫務所接受治療，但病情毫無改善，於 1964 年 5 月 1 日因肝硬化而死亡。死後徵得其胞弟辛水萍、辛水標之同意，就近埋葬在新生公墓。</p>			



編號	29	調查日期	2014年4月11日	
類別	<input checked="" type="checkbox"/> 墓碑 <input type="checkbox"/> 紀念物 <input type="checkbox"/> 地標 <input type="checkbox"/> 其他			
位置	緯度	22°40'36.36"北	經度	121°30'13.96"東
墓碑資料		影像/檔名：29-ChenJB-1.jpg~29-ChenJB-3.jpg		
墓主	陳金寶		 	
籍貫/堂號	福建林森			
生年	不詳			
卒年	不詳			
葬年	1955			
立碑人	不詳			
現況描述	<input checked="" type="checkbox"/> 一般完整 <input type="checkbox"/> 墓碑破損 <input type="checkbox"/> 墓銘模糊 <input type="checkbox"/> 其他			
	墓碑銘文：福建省林森縣/陳金寶之墓/中華民國四十四年十二月二十日 墓穴下陷野草蔓生。			
戶籍登錄	掃瞄影像 / 檔名：(待建)			
相關資料				
案名	待查		判決時間	待查
死亡日期	待查		死亡原因	待查
所屬單位	待查		職稱	待查
案情	待查			
相關故事				
待查				



編號	30	調查日期	2014年4月11日	
類別	<input checked="" type="checkbox"/> 墓碑 <input type="checkbox"/> 紀念物 <input type="checkbox"/> 地標 <input type="checkbox"/> 其他			
位置	緯度	22°40'36.28"北	經度	121°30'13.96"東
墓碑資料		影像/檔名：30-LinWF-1.jpg~30-LinWF-2.jpg		
墓主	林文發			
籍貫/堂號	福建莆田			
生年	不詳			
卒年	不詳			
葬年	1951			
立碑人	不詳			
現況描述	<input checked="" type="checkbox"/> 一般完整 <input type="checkbox"/> 墓碑破損 <input type="checkbox"/> 墓銘模糊 <input type="checkbox"/> 其他			
	墓碑銘文：福建省莆田人/林文發之墓/中華民國四十年十一月二十六日立 墓碑大致完整，但墓肩東側破一大洞。			
戶籍登錄	掃瞄影像 / 檔名：(待建)			
相關資料				
案名	待查	判決時間	待查	
死亡日期	待查	死亡原因	待查	
所屬單位	待查	職稱	待查	
案情	待查			
相關故事				
待查				



編號	31	調查日期	2014年4月11日
類別	<input checked="" type="checkbox"/> 墓碑 <input type="checkbox"/> 紀念物 <input type="checkbox"/> 地標 <input type="checkbox"/> 其他		
位置	緯度	22°40'36.27"北	經度 121°30'13.93"東
墓碑資料		影像/檔名：31-LiuZX-1.jpg~31-LiuZX-3.jpg	
墓主	劉志學		
籍貫/堂號	山東榮城		
生年	1928		
卒年	1978		
葬年	1978		
立碑人	六中隊全體同仁		
現況描述	<input checked="" type="checkbox"/> 一般完整 <input type="checkbox"/> 墓碑破損 <input type="checkbox"/> 墓銘模糊 <input checked="" type="checkbox"/> 其他 墓碑銘文：山東榮城/生於民十七、五、七/亡於民六七、六、十三/故劉志學之墓/六中隊全體同仁立 墓碑破損，鋼筋露出，幸好銘文清晰易辨。		
戶籍登錄	掃瞄影像 / 檔名：(待建)		
相關資料			
案名	無	判決時間	無
死亡日期	1978/6/13	死亡原因	不詳
所屬單位	待查	職稱	待查
案情	無		
相關故事			
待查			



編號	32	調查日期	2014 年 4 月 11 日
類別	<input checked="" type="checkbox"/> 墓碑 <input type="checkbox"/> 紀念物 <input type="checkbox"/> 地標 <input type="checkbox"/> 其他		
位置	緯度	22°40'36.27" 北	經度 121°30'13.92" 東
墓碑資料		影像/檔名：32-GaoHQ-1.jpg~32-GaoHQ-3.jpg	
墓主	高漢橋		
籍貫/堂號	台灣台北		
生年	1908		
卒年	1965		
葬年	1965		
立碑人	不詳		
現況描述	<input type="checkbox"/> 一般完整 <input checked="" type="checkbox"/> 墓碑破損 <input type="checkbox"/> 墓銘模糊 <input checked="" type="checkbox"/> 其他		
	墓碑銘文： <input type="checkbox"/> <input type="checkbox"/> 台北縣人/高漢橋之墓/民國五十四年六月十日立 墓碑嚴重破損，鋼筋外露。墓穴低陷野草蔓生，可能已經撿骨。		
戶籍登錄	掃瞄影像 / 檔名：(待建)		
相關資料			
案名	台北市工委會木工支部 王忠賢等案	判決時間	1955/10/22
死亡日期	1965/5/9	死亡原因	待查
所屬單位	新生訓導處 (隊別待查)	職稱	新生
案情	1947 年台灣省工委會台北市工委會木工支部的王忠賢，勸高漢橋參加組織，高雖拒絕，但未檢舉王忠賢。1949 年高漢橋帶被政府通緝的謝清風、田周植，到他山上的草屋匿居兩、三個月。1950 年夏天，王忠賢帶潘溪圳、張金海到他山上草屋匿居 7、8 天。當局以「連續藏匿叛徒」罪名，判處高漢橋有期徒刑 15 年，褫奪公權 10 年。		
相關故事			


高漢橋於1954年5月9日遭逮捕，經過漫長的偵訊，在1955年10月22日初審判決，1956年5月20日判刑確定。1961年10月27日押解至綠島新生訓導處服刑，1965年5月9日在綠島病故。病故時已經坐牢11年又1天，死後埋葬在新生訓導處公墓。


編號	33	調查日期	2014年4月11日	
類別	<input checked="" type="checkbox"/> 墓碑 <input type="checkbox"/> 紀念物 <input type="checkbox"/> 地標 <input type="checkbox"/> 其他			
位置	緯度	22°40'36.30"北	經度	121°30'13.86"東
墓碑資料		影像/檔名：33-FuLA-1.jpg~33-FuLA-3.jpg		
墓主	傅立安		 	
籍貫/堂號	湖北禮山			
生年	不詳			
卒年	不詳			
葬年	1951			
立碑人	不詳			
現況描述	<input checked="" type="checkbox"/> 一般完整 <input type="checkbox"/> 墓碑破損 <input type="checkbox"/> 墓銘模糊 <input type="checkbox"/> 其他			
	墓碑銘文：湖北禮山/傅立安之墓/中華民國四十年十月			
戶籍登錄	掃瞄影像 / 檔名：(待建)			
相關資料				
案名	待查		判決時間	待查
死亡日期	待查		死亡原因	待查
所屬單位	待查		職稱	待查
案情	待查			
相關故事				
待查				



編號	34	調查日期	2014年4月11日
類別	<input checked="" type="checkbox"/> 墓碑 <input type="checkbox"/> 紀念物 <input type="checkbox"/> 地標 <input type="checkbox"/> 其他		
位置	緯度	22°40'36.17"北	經度 121°30'13.88"東
墓碑資料		影像/檔名：34-ZhouHL-1.jpg~34-ZhouHL-3.jpg	
墓主	周煥倫	 	
籍貫/堂號	江蘇淮安		
生年	不詳		
卒年	不詳		
葬年	1973		
立碑人	不詳		
現況描述	<input checked="" type="checkbox"/> 一般完整 <input type="checkbox"/> 墓碑破損 <input type="checkbox"/> 墓銘模糊 <input checked="" type="checkbox"/> 其他		
	墓碑銘文：江蘇淮安/故周煥倫君之墓/中華民國六十二年七月十五日立 墓碑大致完整，但立碑日期刻畫較淺，不易辨識。		
戶籍登錄	掃瞄影像 / 檔名：(待建)		
相關資料			
案名	待查	判決時間	待查
死亡日期	待查	死亡原因	待查
所屬單位	待查	職稱	待查
案情	待查		
相關故事			
待查			


編號	35	調查日期	2014年4月11日	
類別	<input checked="" type="checkbox"/> 墓碑 <input type="checkbox"/> 紀念物 <input type="checkbox"/> 地標 <input type="checkbox"/> 其他			
位置	緯度	22°40'36.19"北	經度	121°30'13.84"東
墓碑資料		影像/檔名：35-LiuBS-1.jpg~35-LiuBS-3.jpg		
墓主	劉炳水	 		
籍貫/堂號	山東禹城			
生年	不詳			
卒年	不詳			
葬年	1964			
立碑人	不詳			
現況描述	<input checked="" type="checkbox"/> 一般完整 <input type="checkbox"/> 墓碑破損 <input type="checkbox"/> 墓銘模糊 <input type="checkbox"/> 其他			
	墓碑銘文：山東省禹城縣/劉炳水之墓/中華民國五十三年三月十二日立			
戶籍登錄	掃瞄影像 / 檔名：(待建)			
相關資料				
案名	待查	判決時間	待查	
死亡日期	待查	死亡原因	待查	
所屬單位	待查	職稱	待查	
案情	待查			
相關故事				
待查				


編號	36	調查日期	2014 年 4 月 11 日	
類別	<input checked="" type="checkbox"/> 墓碑 <input type="checkbox"/> 紀念物 <input type="checkbox"/> 地標 <input type="checkbox"/> 其他			
位置	緯度	22° 40' 36.39" 北	經度	121° 30' 13.83" 東
墓碑資料		影像/檔名：36-ChenJP-1.jpg~36-ChenJP-3.jpg		
墓主	陳金波	 		
籍貫/堂號	不詳			
生年	不詳			
卒年	不詳			
葬年	1956			
立碑人	不詳			
現況描述	<input type="checkbox"/> 一般完整 <input type="checkbox"/> 墓碑破損 <input checked="" type="checkbox"/> 墓銘模糊 <input type="checkbox"/> 其他			
	墓碑銘文： <input type="checkbox"/> <input type="checkbox"/> <input type="checkbox"/> <input type="checkbox"/> 人/陳金波之墓/中華民國四十五年五月一日立 墓銘右側籍貫刻痕已經模糊，僅能勉強辨識「人」字，立碑年份也不易辨識。			
戶籍登錄	掃瞄影像 / 檔名：(待建)			
相關資料				
案名	待查	判決時間	待查	
死亡日期	待查	死亡原因	待查	
所屬單位	待查	職稱	待查	
案情	待查			
相關故事				
<p>經查補償基金會資料，案號 4708 之陳金波，生日為 1925/3/30，台灣省南投縣人，涉「台灣民主自治同盟案/郭明哲/王三派/劉占顯」等案，於 1952/05/08 被捕，1953/3/13 被以「意圖以非法之方法顛覆政府而著手實行」判刑 12 年，監禁在新店軍人監獄。1955 年發生「台灣軍人監獄在監馬時彥案」，陳金波受到牽連，被判「於刑之執行完畢或赦免後交付感化」，1966/08/27 開釋。</p> <p>新生訓導處公墓所埋葬之「陳金波」，墓碑銘刻民國 45 年 5 月 1 日立碑。顯見兩個「陳金波」只是同姓同名。</p>				

編號	37	調查日期	2014年4月11日
類別	<input checked="" type="checkbox"/> 墓碑 <input type="checkbox"/> 紀念物 <input type="checkbox"/> 地標 <input type="checkbox"/> 其他		
位置	緯度	22°40'36.38"北	經度 121°30'13.76"東
墓碑資料		影像/檔名：37-ZhangFZ-1.jpg~37-ZhangFZ-2.jpg	
墓主	張富忠		
籍貫/堂號	山東莒縣		
生年	不詳		
卒年	不詳		
葬年	1971		
立碑人	不詳		
現況描述	<input checked="" type="checkbox"/> 一般完整 <input type="checkbox"/> 墓碑破損 <input type="checkbox"/> 墓銘模糊 <input type="checkbox"/> 其他		
	墓碑銘文：山東莒縣人/故張富忠之墓/中華民國六十年七月七日立		
戶籍登錄	掃瞄影像 / 檔名：(待建)		
相關資料			
案名	待查	判決時間	待查
死亡日期	待查	死亡原因	待查
所屬單位	待查	職稱	待查
案情	待查		
相關故事			
待查			



編號	38	調查日期	2014年4月11日
類別	<input checked="" type="checkbox"/> 墓碑 <input type="checkbox"/> 紀念物 <input type="checkbox"/> 地標 <input type="checkbox"/> 其他		
位置	緯度	22°40'36.22"北	經度 121°30'13.80"東
墓碑資料		影像/檔名：38-XXZhi-1.jpg~38-XXZhi-3.jpg	
墓主	<input type="checkbox"/> <input type="checkbox"/> 枝		
籍貫/堂號	台灣宜蘭		
生年	不詳		
卒年	不詳		
葬年	1964		
立碑人	不詳		
現況描述	<input type="checkbox"/> 一般完整 <input checked="" type="checkbox"/> 墓碑破損 <input type="checkbox"/> 墓銘模糊 <input type="checkbox"/> 其他		
	墓碑銘文： <input type="checkbox"/> <input type="checkbox"/> 宜蘭/ <input type="checkbox"/> <input type="checkbox"/> 枝之墓/ <input type="checkbox"/> <input type="checkbox"/> <input type="checkbox"/> <input type="checkbox"/> 五十三年一月十日 墓碑嚴重破損，所列 <input type="checkbox"/> 字數，係根據一般銘文的習慣而推測。		
戶籍登錄	掃瞄影像 / 檔名：(待建)		
相關資料			
案名	待查	判決時間	待查
死亡日期	待查	死亡原因	待查
所屬單位	待查	職稱	待查
案情	待查		
相關故事			
待查			

編號	39	調查日期	2014年4月11日
類別	<input checked="" type="checkbox"/> 墓碑 <input type="checkbox"/> 紀念物 <input type="checkbox"/> 地標 <input type="checkbox"/> 其他		
位置	緯度	22°40'36.27"北	經度 121°30'13.84"東
墓碑資料		影像/檔名：39-LiNZ-1.jpg~39-LiNZ-3.jpg	
墓主	李念宗	 	
籍貫/堂號	江西宜豐		
生年	不詳		
卒年	不詳		
葬年	1951		
立碑人	不詳		
現況描述	<input checked="" type="checkbox"/> 一般完整 <input type="checkbox"/> 墓碑破損 <input type="checkbox"/> 墓銘模糊 <input type="checkbox"/> 其他		
	墓碑銘文：江西省宜豐人/李念宗之墓/中華民國四十年十月二十一日		
戶籍登錄	掃瞄影像 / 檔名：(待建)		
相關資料			
案名	待查	判決時間	待查
死亡日期	待查	死亡原因	待查
所屬單位	待查	職稱	待查
案情	待查		
相關故事			
待查			

編號	40	調查日期	2014年4月11日	
類別	<input checked="" type="checkbox"/> 墓碑 <input type="checkbox"/> 紀念物 <input type="checkbox"/> 地標 <input type="checkbox"/> 其他			
位置	緯度	22°40'36.24"北	經度	121°30'13.77"東
墓碑資料		影像/檔名：40-Anon-1.jpg~40-Anon-3.jpg		
墓主	無名氏			
籍貫/堂號	不詳			
生年	不詳			
卒年	不詳			
葬年	不詳			
立碑人	不詳			
現況描述	<input type="checkbox"/> 一般完整 <input checked="" type="checkbox"/> 墓碑破損 <input checked="" type="checkbox"/> 墓銘模糊 <input type="checkbox"/> 其他			
	墓碑銘文：(無由辨識) 墓碑銘文完全受到侵蝕，連一點刻痕都不見，無法據以辨識。墓碑有裂痕，野草扎根，右下角有缺損。			
戶籍登錄	掃瞄影像 / 檔名：(待建)			
相關資料				
案名	待查		判決時間	待查
死亡日期	待查		死亡原因	待查
所屬單位	待查		職稱	待查
案情	待查			
相關故事				
待查				



編號	41	調查日期	2014年4月11日	
類別	<input checked="" type="checkbox"/> 墓碑 <input type="checkbox"/> 紀念物 <input type="checkbox"/> 地標 <input type="checkbox"/> 其他			
位置	緯度	22°40'36.34"北	經度	121°30'13.81"東
墓碑資料		影像/檔名：41-XXHe-1.jpg~41-XXHe-2.jpg		
墓主	<input type="checkbox"/> <input type="checkbox"/> 賀			
籍貫/堂號	福建上杭			
生年	不詳			
卒年	不詳			
葬年	1957			
立碑人	不詳			
現況描述	<input type="checkbox"/> 一般完整 <input checked="" type="checkbox"/> 墓碑破損 <input checked="" type="checkbox"/> 墓銘模糊 <input type="checkbox"/> 其他			
	墓碑銘文： <input type="checkbox"/> <input type="checkbox"/> <input type="checkbox"/> 上杭縣人/ <input type="checkbox"/> <input type="checkbox"/> 賀之墓/ <input type="checkbox"/> <input type="checkbox"/> <input type="checkbox"/> 國四十六年四月 <input type="checkbox"/> <input type="checkbox"/> 日立 墓碑嚴重破損，所列 <input type="checkbox"/> 字數，係根據一般銘文的習慣而推測。籍貫推測為「上」杭縣人（福建龍岩）。銘文繫年筆畫模糊，不易辨識。			
戶籍登錄	掃瞄影像 / 檔名：(待建)			
相關資料				
案名	待查		判決時間	待查
死亡日期	待查		死亡原因	待查
所屬單位	待查		職稱	待查
案情	待查			
相關故事				
待查				

編號	42	調查日期	2014 年 4 月 11 日
類別	<input checked="" type="checkbox"/> 墓碑 <input type="checkbox"/> 紀念物 <input type="checkbox"/> 地標 <input type="checkbox"/> 其他		
位置	緯度	22° 40' 36.32" 北	經度 121° 30' 13.73" 東
墓碑資料		影像/檔名：42-HuangXH-1.jpg~42-HuangXH-3.jpg	
墓主	黃祥和	 	
籍貫/堂號	台灣苗栗		
生年	1909		
卒年	1959		
葬年	1959		
立碑人	不詳		
現況描述	<input checked="" type="checkbox"/> 一般完整 <input type="checkbox"/> 墓碑破損 <input type="checkbox"/> 墓銘模糊 <input type="checkbox"/> 其他		
	墓碑銘文：苗栗頭屋人/黃祥和之墓/民國四八年六月十三日		
戶籍登錄	掃瞄影像 / 檔名：(待建)		
相關資料			
案名	省工委會黃祥和案	判決時間	1952/7/11
死亡日期	1959/6/13	死亡原因	病故
所屬單位	第一大隊第一中隊	職稱	新生
案情	黃祥和是一個農夫，於 1949 年 11 月聽堂兄黃阿滿說，共產黨政治良好，參加者可分得田畝耕作，遂寫自傳加入組織。後經政府偵得，被以「參加叛亂之組織」罪名，判處有期徒刑 10 年褫奪公權 5 年。		
相關故事			
<p>黃祥和判刑後關押在綠島新生訓導處，編在第一大隊第一中隊。根據其死亡證書記載，他在 1955 年 8 月 25 日就發現鼻咽部長了腫瘤，1956 年 4 月 18 日進入醫務所治療，但腫瘤轉移至顱內，再轉進入眼眶。1959 年 6 月 12 日傍晚，黃祥和腦出血，陷入昏睡。6 月 13 日中午呼吸脈搏漸呈衰弱，下午 3 時 29 分死亡。黃祥和死亡當天，新生訓導處會同綠島鄉衛生所、公館村派出所相驗，隨即埋葬在新生訓導處公墓。</p>			

編號	43	調查日期	2014年4月11日	
類別	<input checked="" type="checkbox"/> 墓碑 <input type="checkbox"/> 紀念物 <input type="checkbox"/> 地標 <input type="checkbox"/> 其他			
位置	緯度	22°40'36.31"北	經度	121°30'13.66"東
墓碑資料		影像/檔名：43-FanDJ-1.jpg~43-FanDJ-4.jpg		
墓主	范冬吉	 		
籍貫/堂號	台灣新竹			
生年	不詳			
卒年	不詳			
葬年	1971			
立碑人	不詳			
現況描述	<input type="checkbox"/> 一般完整 <input checked="" type="checkbox"/> 墓碑破損 <input type="checkbox"/> 墓銘模糊 <input checked="" type="checkbox"/> 其他			
	墓碑銘文：台灣新竹人/范冬吉之墓/中華民國六十年七月 墓碑斷毀、水泥墓塚崩毀。			
戶籍登錄	掃瞄影像 / 檔名：(待建)			
相關資料				
案名	待查	判決時間	待查	
死亡日期	待查	死亡原因	待查	
所屬單位	待查	職稱	待查	
案情	待查			
相關故事				
待查				

編號	44	調查日期	2014年4月11日	
類別	<input checked="" type="checkbox"/> 墓碑 <input type="checkbox"/> 紀念物 <input type="checkbox"/> 地標 <input type="checkbox"/> 其他			
位置	緯度	22°40'36.31"北	經度	121°30'13.60"東
墓碑資料		影像/檔名：44-CaiYH-1.jpg~44-CaiYH-3.jpg		
墓主	蔡義輝			
籍貫/堂號	福建東山			
生年	不詳			
卒年	不詳			
葬年	1962			
立碑人	不詳			
現況描述	<input type="checkbox"/> 一般完整 <input type="checkbox"/> 墓碑破損 <input type="checkbox"/> 墓銘模糊 <input checked="" type="checkbox"/> 其他			
	墓碑銘文：福建東山人/蔡義輝之墓/中華民國五十一年二月十八日立 墓碑已脫離墓肩，向前傾斜。			
戶籍登錄	掃瞄影像 / 檔名：(待建)			
相關資料				
案名	待查	判決時間	待查	
死亡日期	待查	死亡原因	待查	
所屬單位	待查	職稱	待查	
案情	待查			
相關故事				
待查				


編號	45	調查日期	2014 年 4 月 11 日
類別	<input checked="" type="checkbox"/> 墓碑 <input type="checkbox"/> 紀念物 <input type="checkbox"/> 地標 <input type="checkbox"/> 其他		
位置	緯度	22°40'36.24" 北	經度 121°30'13.53" 東
墓碑資料		影像/檔名：45-LiuYQ-1.jpg~45-LiuYQ-4.jpg	
墓主	劉雲齊	 	
籍貫/堂號	江西玉山		
生年	1922		
卒年	1971		
葬年	1971		
立碑人	治喪委員會		
現況描述	<input type="checkbox"/> 一般完整 <input type="checkbox"/> 墓碑破損 <input type="checkbox"/> 墓銘模糊 <input checked="" type="checkbox"/> 其他		
	<p>墓碑銘文：江西玉山/兵籍號碼 224338/生於民國 11 年 8 月 19 日/死于 60 年 12 月 1 日/故陸軍上士劉雲齊之墓/治喪委員會立/辛亥年十二月立</p> <p>墓塚、墓肩破損，墓碑脫離墓肩。墓碑上之照片，仍可辨識。墓銘「辛亥年」即 1971 年（民國 60 年）。</p>		
戶籍登錄	掃瞄影像 / 檔名：(待建)		
相關資料			
案名	無	判決時間	無
死亡日期	1971/12/1	死亡原因	不詳
所屬單位	待查	職稱	待查
案情	無		
相關故事			
待查			



編號	46	調查日期	2014年4月11日	
類別	<input checked="" type="checkbox"/> 墓碑 <input type="checkbox"/> 紀念物 <input type="checkbox"/> 地標 <input type="checkbox"/> 其他			
位置	緯度	22°40'36.44" 北	經度	121°30'13.68" 東
墓碑資料		影像/檔名：46-ZhouSD-1.jpg~46-ZhouSD-3.jpg		
墓主	周士東		 	
籍貫/堂號	福建安溪			
生年	不詳			
卒年	不詳			
葬年	1956			
立碑人	不詳			
現況描述	<input checked="" type="checkbox"/> 一般完整 <input type="checkbox"/> 墓碑破損 <input type="checkbox"/> 墓銘模糊 <input checked="" type="checkbox"/> 其他			
	墓碑銘文：福建省安溪縣人/周士東之墓/中華民國四十五年元月立 墓碑銘文筆畫稍淺，不易辨識。			
戶籍登錄	掃瞄影像 / 檔名：(待建)			
相關資料				
案名	待查		判決時間	待查
死亡日期	待查		死亡原因	待查
所屬單位	待查		職稱	待查
案情	待查			
相關故事				
待查				


編號	47	調查日期	2014年4月11日
類別	<input checked="" type="checkbox"/> 墓碑 <input type="checkbox"/> 紀念物 <input type="checkbox"/> 地標 <input type="checkbox"/> 其他		
位置	緯度	22°40'36.41"北	經度 121°30'13.64"東
墓碑資料		影像/檔名：47-LiYK-1.jpg~47-LiYK-3.jpg	
墓主	李延開		
籍貫/堂號	江西餘江		
生年	1934		
卒年	不詳		
葬年	1969		
立碑人	不詳		
現況描述	<input checked="" type="checkbox"/> 一般完整 <input type="checkbox"/> 墓碑破損 <input type="checkbox"/> 墓銘模糊 <input checked="" type="checkbox"/> 其他 墓碑銘文：江西餘江縣人/李延開之墓/□□五十八年九月 墓塚崩毀，墓碑嚴重缺損，露出鋼筋。經拼湊現場墓碑碎片，得以辨識籍貫「江西餘」江縣人。		
戶籍登錄	掃瞄影像 / 檔名：(待建)		
相關資料			
案名	陸軍李延開案	判決時間	1957/9/5
死亡日期	待查	死亡原因	待查
所屬單位	第二大隊第七中隊	職稱	新生
案情	李延開是陸軍3170部隊通信連下士文書，1957年7月13日駐守苗栗大坪頂營區時，書寫「打倒國民黨，打倒蔣介石，共產萬歲，毛主席萬歲，萬萬歲」字條，置於該部隊中正堂講桌，被保防科發覺。1957年9月5日被以「以文字為有利於叛徒之宣傳」罪名，判處有期徒刑7年褫奪公權5年。		
相關故事			


根據國家檔案局檔案，李延開於 1957 年 7 月 13 日因書寫「反動標語」，被保防科發覺逮捕究辦。1957 年 9 月 5 日被以「以文字為有利於叛徒之宣傳」罪名，判處有期徒刑 7 年褫奪公權 5 年。李延開判刑後，於 1958 年 7 月 17 日關押到軍人監獄，1959 年 6 月 17 日移監綠島新生訓導處，原編第 10 中隊，後改調第 7 中隊。1964 年 7 月 12 日李延開服刑期滿，新生訓導處考核其感訓，評為「思想以改正」，予以開釋。


該李延開生日為 1934 年 12 月 19 日，籍貫為江西餘江縣。與埋在此地的「李延開」墓碑銘刻的姓名、籍貫相同。但檔案中的李延開，已經在 1964 年 7 月 12 日開釋，照理講應該離開綠島，為何會出現 1969 年（民國 58 年）9 月立碑的墳塚？此節，有待查證。



編號	48	調查日期	2014年4月11日	
類別	<input checked="" type="checkbox"/> 墓碑 <input type="checkbox"/> 紀念物 <input type="checkbox"/> 地標 <input type="checkbox"/> 其他			
位置	緯度	22°40'36.40"北	經度	121°30'13.59"東
墓碑資料		影像/檔名：48-ZhuZP-1.jpg~48-ZhuZP-3.jpg		
墓主	朱振品			
籍貫/堂號	廣東陸豐			
生年	不詳			
卒年	不詳			
葬年	1957			
立碑人	不詳			
現況描述	<input type="checkbox"/> 一般完整 <input type="checkbox"/> 墓碑破損 <input type="checkbox"/> 墓銘模糊 <input checked="" type="checkbox"/> 其他			
	墓碑銘文：廣東陸豐縣人/朱振品之墓/民國四十六年四月五日立墓塚崩毀。碑銘：籍貫廣東陸「豐」縣，疑為陸「豐」縣簡寫。			
戶籍登錄	掃瞄影像 / 檔名：(待建)			
相關資料				
案名	待查	判決時間	待查	
死亡日期	待查	死亡原因	待查	
所屬單位	待查	職稱	待查	
案情	待查			
相關故事				
待查				



編號	49	調查日期	2014 年 4 月 11 日	
類別	<input checked="" type="checkbox"/> 墓碑 <input type="checkbox"/> 紀念物 <input type="checkbox"/> 地標 <input type="checkbox"/> 其他			
位置	緯度	22° 40' 36.40" 北	經度	121° 30' 13.56" 東
墓碑資料		影像/檔名：49-LiXS-1.jpg~49-LiXS-3.jpg		
墓主	李秀山	 		
籍貫/堂號	台灣宜蘭			
生年	1909			
卒年	1961			
葬年	1961			
立碑人	不詳			
現況描述	<input type="checkbox"/> 一般完整 <input checked="" type="checkbox"/> 墓碑破損 <input type="checkbox"/> 墓銘模糊 <input type="checkbox"/> 其他			
	墓碑銘文：台灣宜蘭/李秀山之墓/中華民國五十二年三月十二日立墓碑缺損			
戶籍登錄	掃瞄影像 / 檔名：(待建)			
相關資料				
案名	北峰區工作委員會葉敏新等案	判決時間	1953/1/28	
死亡日期	1961/8/10	死亡原因	病故	
所屬單位	第三大隊第九中隊	職稱	新生	
案情	李秀山 1950 年 3 月任宜蘭縣警察局督察員時，被葉敏新、魏朝福吸收，成立北峰區工作委員會，計畫組織原住民青年，迎接共軍攻台，後遭政府偵破。被以「參加叛亂之組織」罪名，判處有期徒刑 12 年，褫奪公權 5 年。			
相關故事				
<p>李秀山於 1959/6/16 移送綠島新生訓導處，編在第三大隊第九中隊。根據李秀山死亡證書，他在 1960 年 8 月 10 日生病，診斷為肺病。11 月 29 日病情嚴重，住進醫務所接受治療，藥石罔效，經常惡寒戰慄，常咳出暗綠惡臭濃痰。1961 年 1 月以後，常咳出黑紅色血塊。1961 年 8 月 10 日病情惡化，身體極度衰弱，併發心臟麻痺而死亡。死後埋葬新生訓導處公墓。</p>				


編號	50	調查日期	2014年4月11日
類別	<input checked="" type="checkbox"/> 墓碑 <input type="checkbox"/> 紀念物 <input type="checkbox"/> 地標 <input type="checkbox"/> 其他		
位置	緯度	22°40'36.39"北	經度 121°30'13.51"東
墓碑資料		影像/檔名：50-WangDZ-1.jpg~50-WangDZ-3.jpg	
墓主	王大祝		
籍貫/堂號	湖南 <input type="checkbox"/> 陽		
生年	不詳		
卒年	不詳		
葬年	不詳		
立碑人	不詳		
現況描述	<input type="checkbox"/> 一般完整 <input checked="" type="checkbox"/> 墓碑破損 <input checked="" type="checkbox"/> 墓銘模糊 <input type="checkbox"/> 其他		
	墓碑銘文：湖南 <input type="checkbox"/> 陽人/王大祝之墓/□□□□□□□□□□□□ 墓碑上緣破損，露出鋼筋。碑銘籍貫及立碑日期字跡模糊，無從辨識。		
戶籍登錄	掃瞄影像 / 檔名：(待建)		
相關資料			
案名	待查	判決時間	待查
死亡日期	待查	死亡原因	待查
所屬單位	待查	職稱	待查
案情	待查		
相關故事			
待查			

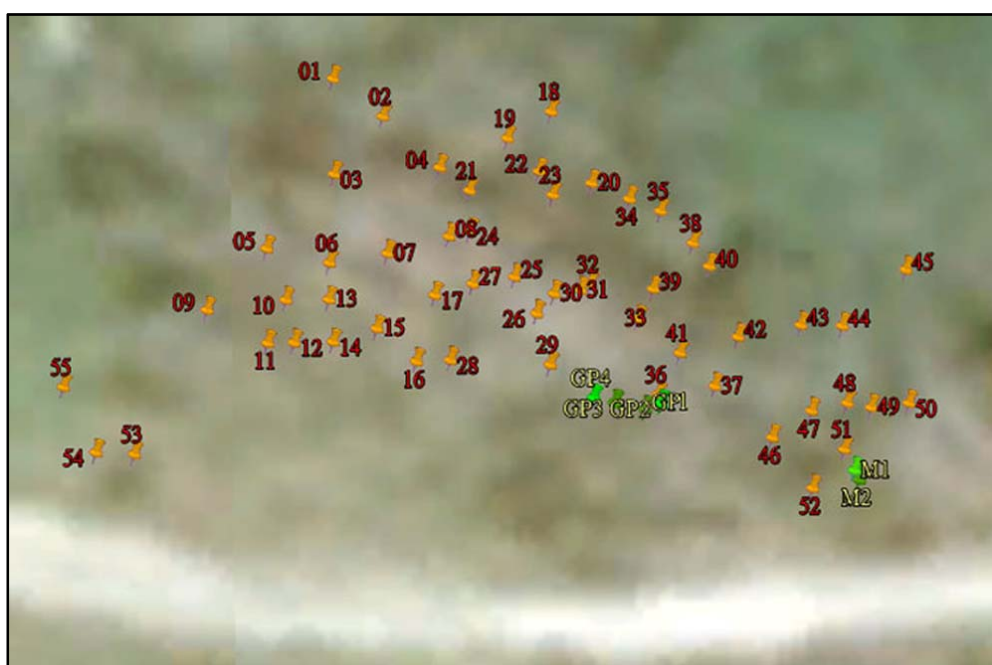
編號	51	調查日期	2014年4月11日
類別	<input checked="" type="checkbox"/> 墓碑 <input type="checkbox"/> 紀念物 <input type="checkbox"/> 地標 <input type="checkbox"/> 其他		
位置	緯度	22°40'36.45"北	經度 121°30'13.59"東
墓碑資料		影像/檔名：51-ChenSX-1.jpg~51-ChenSX-3.jpg	
墓主	陳神祥		
籍貫/堂號	福建福安		
生年	不詳		
卒年	不詳		
葬年	不詳		
立碑人	警三總隊第七中隊全體官兵		
現況描述	<input type="checkbox"/> 一般完整 <input checked="" type="checkbox"/> 墓碑破損 <input type="checkbox"/> 墓銘模糊 <input type="checkbox"/> 其他		
	墓碑銘文：福建福安/民國□□年三月七日出生/□□八月五日逝世 /故陸軍陳神祥墓/警三總隊第七中隊全體官兵 墓碑嚴重缺損，經現場拼湊殘片，仍不完整。		
戶籍登錄	掃瞄影像 / 檔名：(待建)		
相關資料			
案名	無	判決時間	無
死亡日期	待查	死亡原因	不詳
所屬單位	台灣省警備總司令部 感訓第三總隊第七中隊	職稱	待查
案情			
相關故事			
待查			

編號	52	調查日期	2014年4月11日	
類別	<input checked="" type="checkbox"/> 墓碑 <input type="checkbox"/> 紀念物 <input type="checkbox"/> 地標 <input type="checkbox"/> 其他			
位置	緯度	22°40'36.50"北	經度	121°30'13.63"東
墓碑資料		影像/檔名：52-XLF-1.jpg~52-XLF-3.jpg		
墓主	<input type="checkbox"/> 連芳			
籍貫/堂號	不詳			
生年	不詳			
卒年	不詳			
葬年	不詳			
立碑人	不詳			
現況描述	<input type="checkbox"/> 一般完整 <input checked="" type="checkbox"/> 墓碑破損 <input type="checkbox"/> 墓銘模糊 <input type="checkbox"/> 其他			
	墓碑銘文： <input type="checkbox"/> <input type="checkbox"/> <input type="checkbox"/> <input type="checkbox"/> <input type="checkbox"/> / <input type="checkbox"/> 連芳之墓/ <input type="checkbox"/> <input type="checkbox"/> <input type="checkbox"/> <input type="checkbox"/> 五、元 <input type="checkbox"/> 墓碑嚴重缺損，無從辨識墓主籍貫、完整姓名及立碑日期。			
戶籍登錄	掃瞄影像 / 檔名：(待建)			
相關資料				
案名	待查	判決時間	待查	
死亡日期	待查	死亡原因	不詳	
所屬單位	待查	職稱	待查	
案情	待查			
相關故事				
待查				

編號	53	調查日期	2014年4月11日	
類別	<input checked="" type="checkbox"/> 墓碑 <input type="checkbox"/> 紀念物 <input type="checkbox"/> 地標 <input type="checkbox"/> 其他			
位置	緯度	22°40'36.47"北	經度	121°30'14.46"東
墓碑資料		影像/檔名：53-QuanXX-1.jpg~53-QuanXX-3.jpg		
墓主	全□□	 		
籍貫/堂號	山東澤縣			
生年	不詳			
卒年	不詳			
葬年	1975			
立碑人	不詳			
現況描述	<input type="checkbox"/> 一般完整 <input checked="" type="checkbox"/> 墓碑破損 <input type="checkbox"/> 墓銘模糊 <input type="checkbox"/> 其他			
	墓碑銘文：忠義/山東/退伍上士全□□□□/民國六十四年七月三十一日/山東澤縣生□□□□□□□□ 墓碑表層剝落，銘文缺損，無法完整辨識生年，推測右側為立碑日期。			
戶籍登錄	掃瞄影像 / 檔名：(待建)			
相關資料				
案名	待查	判決時間	待查	
死亡日期	待查	死亡原因	不詳	
所屬單位	待查	職稱	待查	
案情	待查			
相關故事				
待查				

編號	54	調查日期	2014年4月11日	
類別	<input checked="" type="checkbox"/> 墓碑 <input type="checkbox"/> 紀念物 <input type="checkbox"/> 地標 <input type="checkbox"/> 其他			
位置	緯度	22°40'36.47"北	經度	121°30'14.50"東
墓碑資料		影像/檔名：54-LiQY-1.jpg~54-LiQY-3.jpg		
墓主	李貴友		 	
籍貫/堂號	安徽靈壁			
生年	1930			
卒年	不詳			
葬年	1979			
立碑人	不詳			
現況描述	<input checked="" type="checkbox"/> 一般完整 <input type="checkbox"/> 墓碑破損 <input type="checkbox"/> 墓銘模糊 <input type="checkbox"/> 其他			
	墓碑銘文：安徽省靈壁縣/民國十九年七月一日生/故陸軍上士李貴友之墓/民國六十八年三月念三日立			
戶籍登錄	掃瞄影像 / 檔名：(待建)			
相關資料				
案名	無		判決時間	無
死亡日期	待查		死亡原因	不詳
所屬單位	待查		職稱	待查
案情	無			
相關故事				
待查				

編號	55	調查日期	2014年4月11日	
類別	<input checked="" type="checkbox"/> 墓碑 <input type="checkbox"/> 紀念物 <input type="checkbox"/> 地標 <input type="checkbox"/> 其他			
位置	緯度	22°40'36.39"北	經度	121°30'14.54"東
墓碑資料		影像/檔名：55-LiMS-1.jpg~55-LiMS-3.jpg		
墓主	李孟生			
籍貫/堂號	雲南南嶠			
生年	1940			
卒年	1986			
葬年	1986			
立碑人	親友			
現況描述	<input checked="" type="checkbox"/> 一般完整 <input type="checkbox"/> 墓碑破損 <input type="checkbox"/> 墓銘模糊 <input type="checkbox"/> 其他			
	墓碑銘文：雲南南嶠/故陸軍士官長李孟生之墓/生民國二九年五月十五日吉/死七五年九月二十日/陽世親友立			
戶籍登錄	掃瞄影像 / 檔名：(待建)			
相關資料				
案名	無		判決時間	無
死亡日期	1986/9/20		死亡原因	不詳
所屬單位	待查		職稱	待查
案情	無			
相關故事				
待查				



新生訓導處公墓 墓塚實景索引圖 (全區正面)

上圖係自新生訓導處公墓北面山岡拍攝之公墓全區圖，為使盡可能放大圖片，裁切東側及西側部分。另外以不同視點製作東側、西側墓塚索引圖（請參見次頁），而使所有墓塚皆納入索引。左圖係根據現場調查測得的各墓塚衛星定位 GPS 數據，在 Google Earth 上標註出墓塚位置，供實地踏查參考。

墓塚編號及墓主姓名：

01 盧筆華	08 王民英	15 鄭金煉	22 吳福貴	29 陳金寶	36 陳金波	43 范冬吉	50 王大祝
02 蕭忠良	09 黃金圳	16 陳阿福	23 蔡國松	30 林文發	37 張富忠	44 蔡義輝	51 陳神祥
03 李景煥	10 鄭財德	17 胡清華	24 李國安	31 劉志學	38 □□枝	45 劉雲齊	52 □連芳
04 王玉祺	11 李復興	18 王金川	25 無名氏	32 高漢橋	39 李念宗	46 周士東	53 全□□
05 楊孝華	12 廖啟川	19 陳道東	26 彭竹修	33 傅立安	40 無名氏	47 李延開	54 李貴友
06 王一州	13 范亞銘	20 鮑玉成	27 楊凱和	34 周煥倫	41 □□賀	48 朱振品	55 李孟生
07 劉依金	14 趙有江	21 林福祿	28 辛水波	35 劉炳水	42 黃祥和	49 李秀山	

